



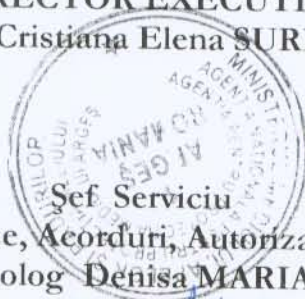
Agenția pentru Protecția Mediului Argeș

Nr. 19402 / 06.07.2016

CATRE,
Comuna Merișani

Vă înaintăm alăturat Avizul de Mediu nr. 04 din 06.07.2016 emis pentru „Rectualizare Plan Urbanistic General – comuna Merișani”, județul Argeș, beneficiar Comuna Merișani.

DIRECTOR EXECUTIV,
ing. Cristiana Elena SURDU



Sef Serviciu
Avize, Acorduri, Autorizații
ecolog Denisa MARIA



AGENȚIA PENTRU PROTECȚIA MEDIULUI ARGES

Strada Egalității, nr.50A, Pitești, jud. Argeș, Cod 110 049, Tel. 0248 213 099; 0746248307

Fax 0248 213 200; 0248401993

E-mail: office@apmag.anpm.ro; <http://apmag.anpm.ro>



Agenția pentru Protecția Mediului Argeș

AVIZ DE MEDIU
Nr. 04 din 06.07.2016

Ca urmare a Notificării adresate de **Comuna Merișani**, județul Argeș, înregistrată la A.P.M Argeș cu nr. 19702/30.10.2015 cu privire la inițierea procesului de elaborare a **“Rectualizare Plan Urbanistic General – comuna Merișani”**, județul Argeș,

în considerarea analizării documentelor transmise și a completărilor ulterioare,

în urma parcurgerii etapelor procedurale prevăzute de H.G nr.1076/2004, cu completările și modificările ulterioare

în baza OUG nr. 86/2014 privind stabilirea unor măsuri de reorganizare la nivelul administrației publice centrale și pentru modificarea și completarea unor acte normative, cu modificările și completările ulterioare, a Ordonanței de Urgență a Guvernului nr. 195/2005 privind protecția mediului – aprobată prin Legea nr. 265/2006, modificată și completată prin Ordonanța de urgență a Guvernului nr. 164/2008 și a Hotărârii Guvernului nr.1076/2004 privind stabilirea procedurii de realizare a evaluării de mediu pentru planuri și programe, a Ordinului Ministerului Mediului și Gospodăriei Apelor nr.995/2006 pentru aprobarea listei planurilor și programelor care intră sub incidența Legii nr.1076/2004, se emite:

AVIZ

- **pentru:** “Rectualizare Plan Urbanistic General – comuna Merișani”, județul Argeș.
- **promovat de:** Comuna Merișani, județul Argeș.

➤ **în scopul:** aprobării Planului de Urbanism General al comunei Merișani pentru evoluția urbanistică a localității, stabilirea priorităților de intervenție, reglementărilor și servituților de urbanism ce vor fi aplicate în utilizarea terenurilor și construcțiilor din comuna Merișani, formată din satele: Dobrogostea, Vârzaru, Borlești, Merișani, Vâlcele, Crămpotani, Malu Vânăț, Brăteasa, Capul Piscului.

Teritoriul administrativ al comunei Merișani însumează o suprafață de 6427,97 ha. Suprafața intravilanului existent (toate trupurile) la măsurătoarea electronică pe suportul topografic actualizat este de 976,26 ha.

Din suprafața totală de 46,46 ha de pădure (reprezentând 4,76% din suprafața intravilanului existent) rămân în intravilanul propus doar 2,44 ha (reprezentând 0,26% din acesta), restul suprafeței fiind ocupate de pădure fiind excluse.

Intravilanul propus în PUG-ul comunei nu se suprapune peste suprafața sitului Natura 2000 ROSPA 0062.

• **Obiectul lucrării:**

Planul Urbanistic General are caracter director de analiză și reglementare operațională, și constituie baza legală pentru realizarea programelor și planurilor de dezvoltare.


La nivelul unității administrative teritoriale, planul de urbanism general cuprinde reglementări cu



AGENȚIA PENTRU PROTECȚIA MEDIULUI ARGES

Strada Egalității, nr.50A, Pitești, jud. Argeș, Cod 110 049, Tel. 0248 213 099, Fax 0248 213 200

E-mail: office@apmag.anpm.ro; <http://apmag.anpm.ro>



- Relaționarea localității cu teritoriul său administrativ și relaționarea suprateritorială.
- Stabilirea modului de utilizare a terenurilor din intravilan.
- Delimitarea zonelor afectate de servituți publice, afectate de interdicții temporare și permanente de construire și a zonelor expuse la riscuri naturale.
- Evidențierea deținătorilor de terenuri și modul preconizat de circulație a terenurilor din teritoriul intravilan al comunei.
- Modernizarea și dezvoltarea echipării și a infrastructurii edilitare aferentă zonelor de extindere a intravilanului.
- Stabilirea zonelor protejate și de protecție a monumentelor istorice.
- Precizarea condițiilor de amplasare și conformare a volumelor construite și amenajate.
- Stabilirea destinației terenurilor aflate în extravilanul comunei Merișani.

Domeniul de aplicare:

- analiza situației existente, evidențierea disfuncționalităților și determinarea priorităților de intervenție în teritoriu;
- dezvoltarea durabilă a comunei Bradu;
- zonificarea funcțională a terenurilor și indicarea posibilităților de intervenție prin reglementări corespunzătoare;
- condiții și posibilități de realizare a obiectivelor de utilitate publică.

Planul prevede realizarea următoarelor obiective și investiții:

➤ **Echipare edilitară**

- Alimentare cu apă în satele Crampotani, Valcele, Brateasca și Malu Vanat;
- Introducere apă curentă în satele Dobrogeasa, Varzaru, Borlesti și Merisani;
- Sistem centralizat de canalizare în satele Crampotani, Valcele, Brateasca și Malu Vanat;
- Modernizarea rețelelor de iluminat public;
- Extinderea rețelei de alimentare cu gaze în comuna;

➤ **Mediul urban și infrastructura rutieră**

- Înființare parc nou în satul Dobrogeasa, comuna Merisani, județul Argeș;
- Reabilitare drumuri comunale;
- Modernizarea drumurilor comunale prin asfaltare cu membrana bituminoasă.
- Execuția de poduri și podete și modernizarea/reabilitarea celor existente;
- Amenajarea stațiilor de transport public;
- Construcția de locuințe sociale pentru comunitatea rroma din satul Malu Vanat;
- Construcția unui dispensar și a unei farmacii umane în satul Valcele;
- Amenajare piața zonală și targ comunal
- Înființare centru pentru valorificarea produselor agricole și animaliere
- Înființare microstațiune balneară în satul Crampotani-Valea Radului.

➤ **Îmbunătățirea infrastructurii educaționale de baza și a dotării școlilor**

- Centru îngrijire copii în satul Borlesti;
- Construcție bază sportivă multifuncțională în satul Valcele, comuna Merisani, județul Argeș;
- Renovarea și modernizarea școlilor și grădinitelor din satele componente;
- Modernizarea căminului culturală din satul Merisani și construcția unui cămin cultural în satul Merisani.

Aviz de Mediu nr. 04 din 06.07.2016
 Reactualizare Plan Urbanistic General - Merișani, județul Argeș



Dobrogestea;

- Modernizarea instituțiilor de cult, cimitirelor satești și a monumentelor istorice;
- Reamanajarea terenurilor de sport din satele Merisani și Dobrogestea;
- Modernizarea bibliotecii comunale.

➤ **Propuneri de organizare urbanistică**

- Sprijin pentru creșterea competitivității economice în sectorul privat;
- Dezvoltarea resurselor umane și îmbunătățirea serviciilor sociale;
- Reabilitare și consolidarea antiseismică a patrimoniului cultural, istoric și edilitar existent;
- Reabilitarea și refacerea clădirilor declarate monumente;
- Crearea/modernizarea infrastructurilor conexe

➤ **Dezvoltarea turismului local**

- Darea în folosință a Centrului de informare turistică în zona centrală a Văii Argesului (comunele Merisani, Malureni și Bascov) în comuna Merisani, județul Arges, pentru dezvoltarea și marketingul serviciilor turistice;

➤ **Probleme de mediu**

- mărirea suprafețelor zonelor verzi; îndesirea sau crearea perdelelor verzi din jurul platformelor industriale;
- realizarea lucrărilor de combatere a eroziunii prin plantare, întreținere a vegetației, lucrări de împrejmuire a zonelor, desecări;
- delimitarea zonelor de protecție a rețelelor edilitare;
- asigurarea zonelor de protecție pentru cimitire, captări și cursuri de apă, stații de pompare, surse de apă, rezervoare de apă;
- respectarea interdicțiilor de construire în zonele cu risc de inundații și alunecări de teren;
- regularizarea cursurilor de apă și apărări de mal;
- salubritatea văilor cursurilor de apă, a șanțurilor și rigolelor stradale pentru prevenirea inundațiilor;

➤ **cu următoarele condiții:**


Se va limita impactul asupra factorilor de mediu atât în faza de execuție cât și în faza de exploatare prin respectarea următoarelor condiții:

1. Titularul planului are obligația evaluării efectelor cumulate asupra factorilor de mediu ale obiectivelor care se vor realiza în cadrul planului, ținând cont de gradul de suportabilitate al zonei.

2. Măsuri pentru protejarea factorului de mediu „AER”

- materialele de construcții pulverulente se vor manipula în așa fel încât să se reducă la minimum emisiile particulelor ce pot fi antrenate de curenții atmosferici;
- măsuri pentru evitarea disipării de pământ și materiale de construcții pe carosabilul drumurilor și în acces;
- se interzice depozitarea de pământ excavat sau materiale de construcții în afara amplasamentului obiectivelor și în locuri neautorizate;
- orientarea în viitor pentru implementarea de tehnologii cu potențial cât mai redus de poluare;
- organizarea eficientă a proceselor de producție și monitorizarea emisiilor atât în etapa de execuție cât și în etapa de exploatare;

Aviz de Mediu nr. 04..... din 06.07.2016
Reactualizare Plan Urbanistic General - Merisani, județul Arges



- crearea de perdele de protecție în jurul surselor cu potențial de emisie (stație de epurare);
- creșterea suprafețelor ocupate cu spații verzi în jurul locuințelor individuale;
- monitorizarea nivelului imisiilor de poluanți atmosferici atât în etapa de execuție cât și în etapa de exploatare;
- nu se vor introduce substanțe poluante în sol și nu se va modifica structura solului;
- realizarea în gospodăriile individuale, unități economice și unități publice, de puncte (platforme) special amenajate în vederea colectării și depozitării temporare a deșeurilor;
- serviciul de colectare și transport se va realiza printr-un operator de salubritate autorizat;


3. Măsuri pentru protejarea factorului de mediu „APĂ”

- se vor proteja sursele, construcțiile și instalațiile de alimentare cu apă potabilă și rețelele de distribuție prin instituirea zonelor de protecție sanitară;
- se vor figura în cadrul Planului Urbanistic General, ca zone cu interdicție definitivă pentru construcții, zonele de protecție a stațiilor de pompare, de clorinare și a rezervoarelor;
- se va efectua în vederea încadrării indicatorilor în limitele admise de NTPA 001 din H.G. 188/2002 pentru aprobarea unor norme de descărcare în mediul acvatic a apelor uzate, modificată și completată prin HG. nr. 352/2005. Responsabilitatea monitorizării revine operatorului de apă;
- se va corela capacitatea sistemului de canalizare și epurare a apelor uzate cu capacitatea sistemului de alimentare cu apă;
- se interzice deversarea de ape uzate necurate în receptori naturali;
- se vor constitui zone de protecție de-a lungul cursurilor de apă, conform Legii Apelor nr. 107/1996 cu modificările și completările ulterioare;
- se vor întreține cursurile de apă regularizate, în scopul protecției ecosistemelor acvatic, amenajarea podurilor și podetelor, rigolele din lungul drumurilor pentru scurgerea apelor provenite din precipitații sau zăpezi;
- se vor îmbunătăți planurile de acțiune și intervenție în caz de calamități naturale;
- racordarea consumatorilor individuali la rețelele de alimentare cu apă se va realiza numai după execuția și punerea în funcțiune a rețelilor de canalizare și epurare ape uzate;

4. Măsuri pentru protejarea factorului de mediu „SOL, SUBSOL, APE SUBTERANE”

- se vor realiza puncte special amenajate în vederea colectării și depozitării temporare a deșeurilor;
- se va implementa sistemul de colectare selectivă a deșeurilor;
- serviciul de colectare a deșeurilor va fi realizat printr-un operator de salubritate autorizat, potrivit legii;
- se interzice depozitarea deșeurilor pe rampe neautorizate;
- se va asigura un spațiu special amenajat pentru colectarea cadavrelor animale, iar prin intermediul unor firme autorizate se va asigura preluarea, transportul și neutralizarea acestor deșeuri;
- se vor identifica locații și se vor construi platforme de stocare temporară a gunoierului de grajd, respectându-se prevederile HG. nr. 964/2000 privind Planul de acțiune pentru protecția apelor împotriva poluării cu nitrați proveniți din surse agricole;
- se vor respecta tehnologiile de utilizare și tratare a terenurilor cu îngrășăminte chimice;
- se vor comunica în scris fermierilor de pe teritoriul comunei, perioadele de interdicție pentru aplicarea pe terenurile agricole a îngrășămintelor organice;
- aplicarea îngrășămintelor organice și minerale cu respectarea măsurilor prevăzute în Codul de bune practici agricole pentru protecția apelor împotriva poluării cu nitrați din surse agricole;
- interzicerea administrării îngrășămintelor chimice și organice pe terenurile agricole situate în vecinătatea apelor de suprafață;
- interzicerea aplicării și vehiculării îngrășămintelor în zonele de protecție sanitară și hidrogeologică;

Aviz de Mediu nr. 04..... din 06.04.2016.....
 Reactualizare Plan Urbanistic General - Merișani, județul Argeș



- se vor executa rețele de evacuare a apelor uzate în vederea evitării pierderilor accidentale pe sol și în subsol. Aceste rețele se vor dimensiona astfel încât să se evite pierderile accidentale în subsol;
- platforma parcarilor și cailor rutiere se va impermeabiliza, pentru evitarea poluării solului cu produse petroliere;
- se vor adopta soluții în vederea eliminării tuturor tipurilor de deșeurii. Aceste soluții trebuie să se raporteze la Planul Regional de Gestionare a Deșeurilor pentru Regiunea 3 Sud Muntenia și la Planul Județean de Gestionare a Deșeurilor pentru județul Argeș;
- consiliile locale sunt responsabile de neutralizarea cadavrelor de animale provenite din gospodăriile crescătorilor individuali de animale sau a celor găsite moarte pe teritoriul unității teritoriale administrative, respective pentru care nu se poate identifica proprietarul (Ordonanța nr. 47/2005, art. 9, alin 2);
- se vor detalia lucrările privind implantarea în sol a conductelor de aducțiune apă potabilă, precum și lucrările de realizare a stației de epurare și de colectare ape uzate menajere;
- se interzice deversarea uleiurilor uzate în apele de suprafață, apele subterane și în sistemele de canalizare;
- se interzice evacuarea pe sol sau depozitarea în condiții necorespunzătoare a uleiurilor uzate;
- se vor identifica soluții pentru eliminarea nămolului rezultat de la stațiile de epurare;
- în perioada execuției lucrărilor pe șantier, pentru substanțe chimice se vor prevedea măsuri de evitare a poluărilor accidentale prin stocarea temporară în magazii speciale, închise, cu acces limitat, utilizând retenții corespunzătoare pentru substanțele lichide. Se vor prevedea materiale absorbante speciale pentru pierderile accidentale de substanțe;
- se va decapa strictul necesar de sol vegetal, surplusul se va depozita și folosi la umpluturi;
- conform prevederilor Legii nr. 211/2011 privind regimul deșeurilor:

art. 17:

„(1) *Autoritățile administrației publice locale au obligația ca începând cu anul 2012 să asigure colectarea separată pentru cel puțin următoarele tipuri de deșeurii: hârtie, metal, plastic și sticlă.*

(2) *Producătorii de deșeurii și autoritățile administrației publice locale au următoarele îndatoriri:*

a) *să atingă, până în anul 2020, un nivel de pregătire pentru reutilizare și reciclare de minimum 50% din masa totală a cantităților de deșeurii, cum ar fi hârtie, metal, plastic și sticlă provenind din deșeurile menajere și, după caz, provenind din alte surse, în măsura în care aceste fluxuri de deșeurii sunt similare deșeurilor care provin din deșeurile menajere;*

b) *să atingă, până în anul 2020, un nivel de pregătire pentru reutilizare, reciclare și alte operațiuni de valorificare materială, inclusiv operațiuni de umplere rambleiere care utilizează deșeurii pentru a înlocui alte materiale, de minimum 70% din masa cantităților de deșeurii nepericuloase provenite din activități de construcție și demolări, cu excepția materialelor geologice naturale deșinate la categoria 17 05 04 din Hotărârea Guvernului nr. 856/2002, cu modificările ulterioare”.*

și art. 59:

„(1) *Autoritățile administrației publice locale, au următoarele obligații:*

A. *la nivel de comune:*

b) *urmăresc și asigură îndeplinirea prevederilor din PRGD și PJGD;*

c) *elaborează strategii și programe proprii pentru gestionarea deșeurilor;*

d) *hotărăsc asocierea sau cooperarea cu alte autorități ale administrației publice locale, cu persoane juridice române sau străine, cu organizații neguvernamentale și cu alți parteneri sociali pentru realizarea unor lucrări de interes public privind gestiunea deșeurilor, în condițiile prevăzute de lege;*


e) *asigură și răspund pentru colectarea separată, transportul, neutralizarea, valorificarea și eliminarea finală a deșeurilor, inclusiv a deșeurilor menajere periculoase, potrivit prevederilor legale în vigoare;*

f) *asigură spațiile necesare pentru colectarea separată a deșeurilor, dotarea acestora cu containere specifice fiecărui tip de deșeu, precum și funcționalitatea acestora;*

g) *asigură informarea prin mijloace adecvate a locuitorilor asupra sistemului de gestionare a deșeurilor din cadrul localităților;*

h) *acționează pentru refacerea și protecția mediului;*

Aviz de Mediu nr. 04..... din 06.07.2016
 Reactualizare Plan Urbanistic General - Merișani, județul Argeș



i) asigură și răspund pentru monitorizarea activităților legate de gestionarea deșeurilor rezultate din activitatea medicală”.

5. **Măsuri pentru protejarea factorului de mediu „FAUNA, VEGETATIE SI ASEZARI UMANE”**

- admiterea prin Regulamentul Local de Urbanism, numai a funcțiilor urbane ce nu pot strica echilibrul ecologic al acestor zone;
 - asigurarea măsurilor pentru încadrarea nivelului de zgomot ambiental în prevederile legislației în vigoare, pentru evitarea efectelor negative și deranjarea faunei;
 - interzicerea utilizării semnalelor sonore;
 - interzicerea iluminării șoselei în zonele de pădure și utilizarea doar a semnalizărilor trecătoare și lumina proprie pe acest sector;
 - interzicerea vânatului și braconajului;
 - nu se vor distruge și degrada zonele umede;
 - se interzice tratarea culturilor agricole cu diferite substanțe fitosanitare de pe terenurile agricole învecinate sitului;
- Prin PUG se propune conservarea habitatelor, peisajului și ecosistemelor, conștientizarea publică privind biodiversitatea.

6. **Măsuri pentru protejarea monumentelor istorice de pe teritoriul localității.**

- se va urmări întreținerea lor permanentă;
- se va respecta cadrul ambiental al acestuia;
- sunt interzise construcțiile noi, demolările sau transformările în cadrul ambiental al monumentelor.

7. **Măsuri de supraveghere și control a factorilor de mediu**

Monitorizarea indicatorilor de calitate a apelor uzate evacuate, pentru încadrarea acestora în limitele admise de HG nr.188/2002, modificată și completată prin HG nr. 352/2005, respectiv NTPA nr. 2002 și NTPA 001/2002.


8. **Măsuri pentru diminuarea efectelor inundațiilor din zonă**

- Se vor redimensiona podurile și podețele subdimensionate.
- Se vor redimensiona profilele santurilor și se va realiza un sistem unitar de santuri și rigole pentru a prelua apele excedentare în urma precipitațiilor maxime.
- Se recomandă efectuarea unei rețele de canalizare pluvială dimensionată pe tot teritoriul.
- Se recomandă înălțarea malurilor în zonele cu slabă încastrare a albiilor minore.
- De reabilitat aparatele de mal în zonele unde acestea sunt compromise datorită eroziunii intense.
- Se recomandă efectuarea de curățire și decolmatare a albiilor pentru a permite scurgerea în parametrii optimi.
- Regularizarea afluenților.

9. **Măsuri propuse pentru a preveni, reduce și compensa orice efect advers asupra mediului pe perioada de execuție a lucrărilor în vederea implementării obiectivelor PUG:**

- locurile unde vor fi construite organizările de șantier trebuie să fie stabilite astfel încât să nu cauzeze prejudicii asupra mediului prin emisii atmosferice, prin producere de accidente cauzate de traficul rutier din șantier, de manevrarea materialelor;
- trebuie evitată amplasarea organizărilor de șantier în apropierea unor zone sensibile, cum ar fi cursurile de apă care constituie surse de alimentare cu apă, langa captările de apă subterană, sau trebuie asigurată respectarea condițiilor de protecție a acestora;
- se va avea în vedere supravegherea excavațiilor, acoperirea camioanelor care transporta material de umplutura pentru a respecta STAS 12574/1998;
- se interzice aruncarea oricărui fel de materiale în apă, prevederea de instrumente și curve în caz de

Aviz de Mediu nr. 04... din 06.04.2016
Reactualizare Plan Urbanistic General - Merișani, județul Argeș



- poluare cu hidrocarburi, prevederea cu instalații igienico-sanitare la organizarea de șantier să fie colectate în fiecare punct;
- se recomandă ca apele de tip menajer care vor rezulta din organizarea de șantier să fie colectate în scopul evacuării cu vidanța și descărcării acestora în cea mai apropiată stație de epurare, pe baza de contract. Pentru punctele de lucru se recomandă utilizarea closetelor ecologice care vor fi vidanjate periodic;
 - platforma organizării de șantier trebuie proiectată în așa fel încât apa meteorică să fie colectată printr-un sistem de danturi sau rigole, unde să se poată produce o sedimentare înainte de descărcare;
 - supravegherea zonei și asigurarea protejării copacilor și vegetației limitrofe;
 - interzicerea descărcării oricăror deșeuri de construcții sau menajere în emisar sau mediu;
 - interzicerea depozitării de pamant excavat sau materiale de construcții în afara amplasamentului obiectivului, în locuri neautorizate;
 - utilizarea pamantului excavat pentru reamenajare, restaurarea terenului;
 - după desființarea șantierelor, terenul folosit temporar pentru organizarea de șantier sau în alte scopuri, va fi redat în circulație;
 - rețelele electrice provizorii și definitive și corpurile de iluminat vor fi protejate, verificate periodic și întreținute încă din faza de construcție;
 - managementul deșeurilor menajere se va face în contextul respectării obiectivelor și măsurilor prevăzute în Planul Regional de Gestionare a Deșeurilor Regiunea 3 Sud Muntenia - decembrie 2006” și a Planului Județean de Gestionare a Deșeurilor - 2008.

De îndeplinirea Programului de monitorizare este responsabil titularul planului. Acesta este obligat să depună anual, până la sfârșitul primului trimestru al anului ulterior realizării monitorizării, rezultatele Programului de monitorizare la APM Argeș.


În caz de evenimente sau accidente cu impact semnificativ asupra mediului, titularul planului va informa APM Argeș și GNM – CJ Argeș și populația din zonă, imediat ce acestea se produc și va suporta remedierea prejudiciilor cauzate.

Titularul activității este obligat să ia toate măsurile necesare, în cazul încetării definitive a activităților, pentru evitarea oricărui risc de poluare și pentru aducerea amplasamentului și a zonelor afectate într-o stare care să permită reutilizarea acestora.

Respectarea următoarelor acte normative:

- Ordonanței de Urgență a Guvernului nr.195/2005 privind protecția mediului, aprobată prin Legea nr. 265/2006, cu amendamentele ulterioare.
- Legea apelor nr.107/1996, cu modificările și completările ulterioare.
- HG 351/2005, modificată și completată de HG nr.783/2006 privind aprobarea unor norme privind condițiile de descărcare în mediul acvatic a apelor uzate.
- HG nr. 964/2000 privind aprobarea Planului de acțiune pentru protecția apelor împotriva poluării cu nitrați din surse agricole și a înființării Comisiei și a Grupului de sprijin pentru aplicarea Planului de acțiune pentru protecția apelor împotriva poluării cu nitrați din surse agricole.
- Ordonanța nr.47/2005, aprobată cu modificări prin Legea nr.73/2006 privind reglementări de neutralizare a deșeurilor de origine animală.
- Legea nr. 211 din 15 noiembrie 2011 privind regimul deșeurilor.
- Legea nr.104/2011 privind calitatea aerului înconjurător.
- HG nr.1284/2007 privind declararea ariilor de protecție specială avifaunistică ca parte integrantă a rețelei ecologice europene Natura 2000, a Directivei "Habitat" 92/43/EEC privind conservarea habitatelor naturale, a florei și faunei sălbatice și Directivei "Păsări" 79/409/EEC privind

Aviz de Mediu nr. 04 din 06.07.2016
 Reactualizare Plan Urbanistic General - Merișani, județul Argeș



- conservarea păsărilor sălbatice.
- Ordinul nr.1964/2007 privind instituirea regimului de arie naturală protejată a siturilor de importanță comunitară.
 - Ordin nr. 2387/2011 pentru modificarea Ordinului ministrului mediului și dezvoltării durabile nr.1964/2007 privind instituirea regimului de arie naturală protejată a siturilor de importanță comunitară, ca parte integrantă a rețelei ecologice europene Natura 2000 în România.
 - HG nr.1403/2007 privind refacerea zonelor în care solul, subsolul și ecosistemele terestre au fost afectate.
 - OUG nr. 59/2007 privind instituirea Programului național de îmbunătățire a calității mediului prin realizarea de spații verzi în localități, aprobată prin Legea nr.343/2007.
 - H.G nr. 856/2002 privind evidența gestiunii deșeurilor și pentru aprobarea listei cuprinzând deșeurile, inclusiv deșeurile periculoase.
 - HG nr. 621/2005 privind gestionarea ambalajelor și deșeurilor de ambalaje;
 - OUG nr. 57/2007 privind regimul ariilor naturale protejate, conservarea habitatelor naturale, a floarelor și faunei sălbatice;
 - Ordinul nr. 19/2010 pentru aprobarea Ghidului metodologic privind evaluarea adecvată a efectelor potențiale ale planurilor și proiectelor asupra ariilor protejate de interes comunitar.

Se va solicita la autoritatea competentă pentru protecția mediului emiterea actelor de reglementare corespunzătoare fiecărui plan de investiții (PUZ, PUD).

Emiterea **Avizului de Mediu** s-a făcut avându-se în vedere următoarele:

- analizarea calității raportului de mediu și a proiectului de plan pe baza: documentației procedurii parcurse și a informațiilor grafice, a condus la concluzia ca proiectul de plan propus spre avizare asigură conformarea cu prevederile Hotărârii Guvernului nr. 1076/2004, integrând toate considerațiile justificate cu privire la mediu în pregătirea planului spre aprobare/adoptare;
- poziția manifestată de celelalte autorități consultate pentru desfășurarea procedurii realizării evaluării de mediu învederează un curent de opinie favorabil relativ la efectele implementării planului;
- Raportul de mediu, elaborat de PFA Stanca F. Marius și respectă conținutul-cadru prezentat în anexa nr.2 la Hotărârea Guvernului nr.1076/2004;
- pe parcursul derulării procedurii de reglementare, publicul a fost înștiințat asupra depunerii solicitării avizului de mediu pe toate canalele de comunicare, inclusiv prin anunțuri repetate în presă, prin afișare pe pagina de internet a APM Argeș;
- nu au existat opinii din partea publicului.

Documentația care a stat la baza emiterii Avizului de Mediu conține:

- Prima versiune a planului întocmit de SC INFRAVIA DESIGN SRL;
- Raport de Mediu întocmit de PFA Stanca F. Marius;
- Avizul Custodelui nr. 32/02.12.2015, emis de Fundația Eco – Montan 2000;
- Plan de încadrare în teritoriu;
- Planșe desenate.

și următoarele avize/adrese eliberate de alte autorități:

- Aviz de Gospodărire a Apelor nr. 98/29.05.2015, emis de ABA Argeș - Vedea;

Mențiuni despre procedura de contestare administrativă și contencios administrativ.

Orice persoană care face parte din publicul interesat și care se consideră vătămată într-un drept al său ori într-un interes legitim se poate adresa instanței de contencios administrativ competente pentru a ataca, din punct de vedere procedural sau substanțial, actele, deciziile sau omisiunile autorității publice.

Aviz de Mediu nr. 04 din 06.07.2016
 Reactualizare Plan Urbanistic General - Merișani, județul Argeș



competente pentru protecția mediului, care fac obiectul participării publicului în procedura de realizare a evaluării de mediu pentru planuri și programe, prevăzută de Hotărârea Guvernului nr.1076/2004, cu respectarea prevederilor Legii contenciosului administrativ nr. 554/2004, cu modificările și completările ulterioare.

Actele sau omisiunile autorității publice competente pentru protecția mediului care fac obiectul participării publicului în procedura de realizare a evaluării de mediu pentru planuri și programe se atacă odată cu decizia de emitere a avizului de mediu.

Se pot adresa instanței de contencios administrativ competente și organizațiile neguvernamentale care promovează protecția mediului și îndeplinesc condițiile cerute de legislația în vigoare, considerând ca acestea sunt vătămate într-un drept al lor sau într-un interes legitim.

Soluționarea cererii se face potrivit dispozițiilor Legii nr.554/2004, cu modificările și completările ulterioare.

Înainte de a se adresa instanței de contencios administrativ competente, persoanele care fac parte din publicul interesat și care se consideră vătămate într-un drept sau într-un interes legitim, trebuie să solicite autorității publice emitente, în termen de 30 de zile de la data aducerii la cunoștința publicului a deciziei etapei finale revocarea respectivei decizii.

Autoritatea publică emitentă are obligația de a răspunde la plângerea prealabilă în termen de 45 zile de la data înregistrării acesteia la acea autoritate.

Procedura administrativă prealabilă este gratuită.

Prezentul aviz de mediu este valabil de la data emiterii, pe toată perioada de valabilitate a planului „Rectualizare Plan Urbanistic General – comuna Merișani”, județul Argeș dacă nu intervin modificări ale acestuia.

Nerespectarea condițiilor prezentului aviz constituie contravenție și se pedepsește conform prevederilor legale în vigoare.

Prezentul Aviz de Mediu conține 9 pagini și a fost întocmit în 3 (trei) exemplare.

DIRECTOR EXECUTIV,
ing. Cristiana Elena SURDU

Șef Serviciu
Avize, Acorduri, Autorizații
ecolog Denisa MARIA



Întocmit,

ing. Adina BICĂ

Aviz de Mediu nr. 04..... din 06.07.2016
Reactualizare Plan Urbanistic General - Merișani, județul Argeș