

STUDIUL DE EVALUARE ADECVATĂ

pentru amenajamentul fondului forestier proprietate privată aparținând persoanelor fizice Gheorghe Maria Emanuela, Stoicescu Adrian Nicolae și Stoicescu Eliza Virginia ambii moștenitori ai defunctei Băjan Eugenia – **UP I Băjan**, județul Argeș

Elaborator: POPOVICI TURNEA MIHAI

Colaborator : Pinteș Dănuț

2023

Contents

A. Descrierea și analiza amenajamentului silvic U.P. I Băjan	5
A.1. Prezentarea amenajamentului silvic	5
A.1.1. Denumire. Titular. Scop și obiective.	5
A.1.2. Localizarea geografică și administrativă	5
A.1.3. Justificarea necesității amenajamentului silvic	7
A.1.4. Descrierea amenajamentului silvic U.P. I Băjan. Perioada de implementare.	7
A.1.5. Resursele naturale necesare implementării amenajamentului	12
A.1.6. Informații privind producția care se realizează, informații despre materiile prime, substanțele sau preparatele chimice utilizate	15
Suprafața de parcurs	Error! Bookmark not defined.
(ha).....	Error! Bookmark not defined.
Indicele de recoltare a produselor secundare este de 1,6 m ³ /an/ha.....	20
A.1.7. Emisii de poluanți fizici, chimici și biologici generați de intervențiile și activitățile PP	23
A.1.8. Deșeuri generate de amenajament și modalitatea de gestionare a acestora	24
A.1.9. Cerințele legate de utilizarea terenului, necesare pentru implementarea amenajamentului ...	25
A.1.10. Serviciile suplimentare solicitate de implementarea amenajamentului	26
A.1.11. Activități generate ca rezultat al implementării amenajamentului	26
A.1.12. Descrierea proceselor tehnologice ale lucrărilor propuse prin amenajament	26
Suprafața de parcurs	Error! Bookmark not defined.
(ha).....	Error! Bookmark not defined.
A.1.13. Caracteristicile PP existente, propuse sau aprobate, ce pot genera impact cumulativ cu PP care este în procedură de evaluare și care poate afecta ANPIC	38
A.1.14. Alte informații solicitate de către ACPM	38
A.1.15. Sumarul efectelor generate de implementarea amenajamentului	39
A.1.16. Hărți de sinteză a tuturor intervențiilor ce au potențialul de a afecta ANPIC	39
.....	Error! Bookmark not defined.
A.2. Efecte generate de implementarea amenajamentului	41
A.3. Alte PP-uri cu care amenajamentul poate genera impact cumulativ	42
B. Informații privind ariile naturale protejate de interes comunitar afectate de implementarea amenajamentului	43
B.1. Date privind ariile naturale protejate de interes comunitar	43
B.2. Date despre habitatele/speciile din ANPIC posibil afectate de amenajament	43
Starea de conservare globală a habitatului în cadrul ariei naturale protejate este evaluată ca fiind nefavorabilă – inadecvată.....	49
B.3. Relațiile structurale și funcționale care creează și mențin integritatea ANPIC	71
B.4. Obiectivele de conservare ale ANPIC	75
B.6. Alte informații relevante	85
C. Prezentarea rezultatelor activităților de teren	86
D. Analiza presiunilor și amenințărilor	87

E. Evaluarea impactului.....	90
E.1. Identificarea și cuantificarea impactului	90
E.2. Evaluarea semnificației impacturilor	94
F. Măsurile de prevenire, evitare și reducere a impactului. Calendarul de implementare a măsurilor...	105
G. Monitorizarea măsurilor de prevenire, evitare și reducere a impactului.....	107
H. Evaluarea impactului rezidual	112
I. Metodele utilizate pentru culegerea informațiilor privind speciile și/sau habitatele de interes comunitar afectate	114
J. Concluziile evaluării adecvate	115

A. Descrierea și analiza amenajamentului silvic U.P. I Băjan

A.1. Prezentarea amenajamentului silvic

A.1.1. Denumire. Titular. Scop și obiective.

Denumirea planului: amenajamentul fondului forestier proprietate privată aparținând persoanelor fizice Gheorghe Maria Emanuela și Stoicescu Adrian Nicolae și Stoicescu Eliza Virginia ambii moștenitori ai defunctei Băjan Eugenia, UP I Băjan, județul Argeș, cu perioada de valabilitate 01.01.2023-31.12.2032.

Titular: Gheorghe Maria Emanuela și Stoicescu Adrian Nicolae și Stoicescu Eliza Virginia ambii moștenitori ai defunctei Băjan Eugenia, județul Argeș.

Elaborator EA: **Popovici Turnea Mihai** BUCUREȘTI, Str.Gheorghe Ionescu SIsesti,nr.258A, Sector 1, E-mail: office@fgp.ro

Scopul și obiectivele amenajamentului silvic: organizarea și conducerea structurală a pădurilor proprietate privată a persoanelor fizice Gheorghe Maria Emanuela și Stoicescu Adrian Nicolae și Stoicescu Eliza Virginia ambii moștenitori ai defunctei Băjan Eugenia, județul Argeș, în scopul realizării obiectivelor complexe ecologice, sociale și economice urmărite prin gospodărirea pădurilor, bazate pe conceptul gestionării durabile privind administrarea și utilizarea ecosistemelor forestiere, astfel încât să li se mențină și amelioreze biodiversitatea, productivitatea, capacitatea de regenerare, vitalitatea, sănătatea și să li se asigure pentru prezent și viitor capacitatea de a exercita funcțiile multiple ecologice, economice și sociale, la nivel local, regional și mondial, fără a genera prejudicii altor ecosisteme.

A.1.2. Localizarea geografică și administrativă

Unitatea de producție și protecție I Băjan, în suprafață totală de 175.45 ha, este situată în județul Argeș, pe raza U.A.T. Rucăr.

Din punct de vedere geografic, teritoriul pe care se întinde pădurea analizată aparține domeniului Carpatic, mai exact în Carpații Meridionali (III), grupa munților Făgăraș-Iezer (1).

Principalele coordonate Stereo 70 Dealul_Piscului_1970 ale fondului forestier sunt date în tabelul următor:

Nr. bornă	Coordonate		Nr. bornă	Coordonate	
	X	Y		X	Y
1	507478.28	447630.06	36	508563.29	448534.29
2	507121.91	447361.57	37	508643.13	448443.65
3	506872.90	447338.66	38	508371.11	448393.49
4	506818.32	447392.97	39	508332.02	448426.29
5	506885.85	447542.09	40	509530.95	449643.68
6	507037.87	447583.01	41	509314.98	449894.56
7	507053.10	447794.98	42	509244.76	449927.39
8	507131.84	447794.27	43	509112.15	449901.51
9	507175.75	447886.26	44	509014.73	450128.73
10	507278.89	447895.14	45	508751.75	450102.37
11	507270.67	447845.48	46	508815.68	450346.86
12	507448.97	447731.91	47	508677.91	450409.31
13	507192.72	447816.44	48	509305.65	450703.18
14	507318.03	447688.52	49	509646.23	450718.38
15	507501.57	447694.21	50	509801.57	450983.04
16	507478.28	447630.06	51	509865.99	451301.75
17	507088.54	448040.10	52	509968.97	451510.32
18	507061.29	447983.88	53	510241.55	451703.94
19	506895.86	448207.21	54	510657.84	451269.19
20	507003.39	448219.84	55	511024.07	451125.28
21	507003.04	448274.12	56	510913.61	451010.04
22	507077.12	448278.90	57	510695.03	450592.33
23	507145.42	448390.51	58	510920.46	450705.15

Studiu evaluare adecvată amenajament silvic proprietate privată aparținând persoanelor fizice Gheorghe Maria Emanuela, Stoicescu Adrian Nicolae și Stoicescu Eliza Virginia ambii moștenitori ai defunctei Băjan Eugenia – UP I Băjan

Nr. bornă	Coordonate		Nr. bornă	Coordonate	
	X	Y		X	Y
24	507400.51	448426.35	59	510917.15	450440.24
25	507555.27	448501.08	60	511025.45	450331.74
26	507672.17	448442.13	61	510823.83	450196.38
27	507635.47	448288.48	62	510791.13	449933.77
28	507688.42	448075.27	63	510834.87	449877.74
29	507190.55	448089.50	64	510513.15	450017.90
30	507278.89	447895.14	65	510369.37	449714.52
31	507226.22	447943.37	66	510044.43	449645.04
32	507181.14	447891.26	67	509920.57	449458.16
33	507149.44	448036.69	68	509913.91	449536.36
34	507088.54	448040.10	69	509858.22	449572.57
35	508332.02	448426.29	70	509606.58	449663.45
36	508563.29	448534.29	71	509530.95	449643.68

Coordonatele GIS ale planului sunt date și în format shapefile, anexat prezentului studiu. Amplasamentul planului este prezentat în continuare:

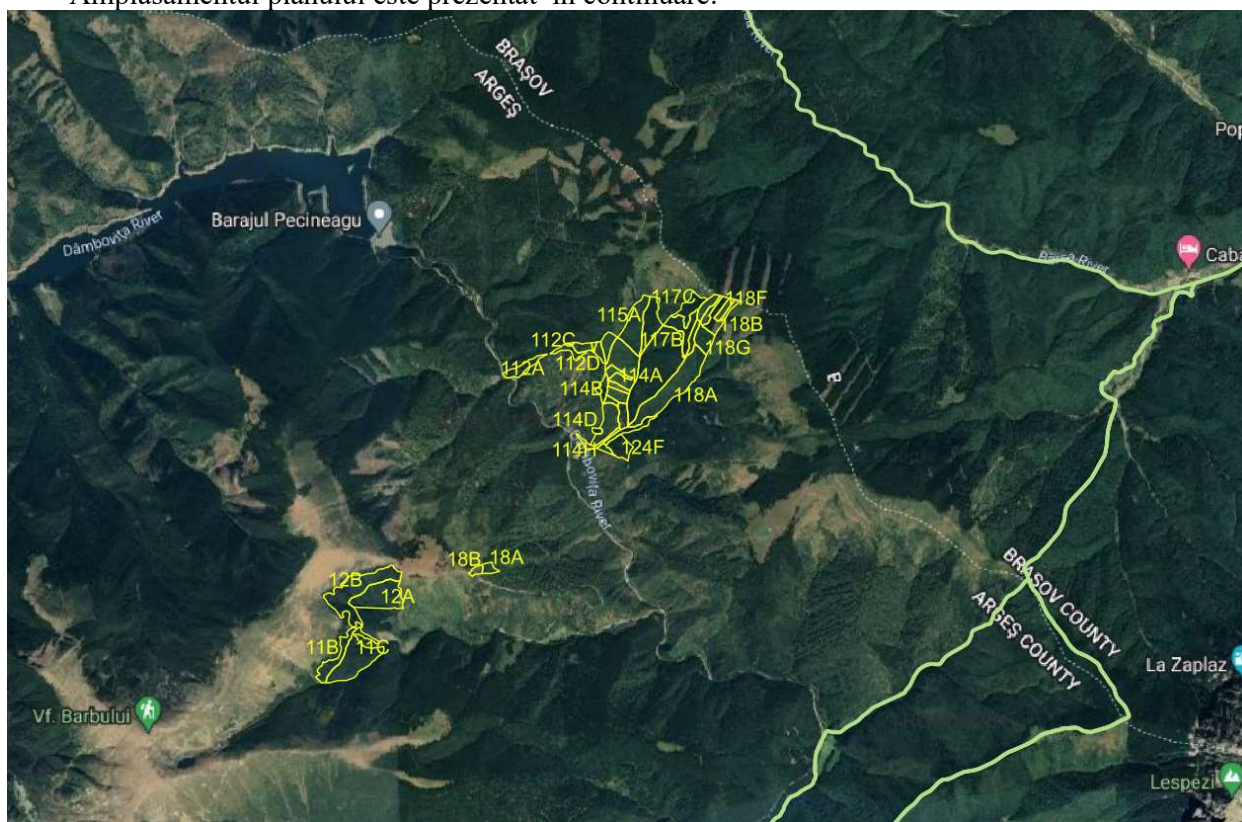


Figura nr. 1 – Detaliu privind fondul forestier amenajat în perimetrul UP I Băjan

A.1.3. Justificarea necesității amenajamentului silvic

Conform **Legii nr. 46/2008 - Codul Silvic al României** (actualizat și republicat):

- Fondul forestier național este, după caz, proprietate publică sau privată și constituie bun de interes național (art. 3 alin.1);
- Fondul forestier național este supus regimului silvic (art. 6 alin 1);
- Respectarea regimului silvic este obligatorie pentru toți proprietarii sau deținătorii de fond forestier (art. 17 alin. 1);
- Modul de gestionare a fondului forestier național se reglementează prin amenajamentele silvice (art. 19 alin. 1);
- Amenajamentul silvic se elaborează pe unități de producție și/sau de protecție, cu respectarea normelor tehnice de amenajare (art. 20 alin. 1);
- Întocmirea de amenajamente silvice este obligatorie pentru proprietățile de fond forestier mai mari de 10 ha (art. 20 alin. 2).

A.1.4. Descrierea amenajamentului silvic U.P. I Băjan. Perioada de implementare.

Amenajamentul silvic elaborat pentru pădurile cuprinse în U.P. I Băjan, reprezintă studiul de bază în gestionarea și gospodărirea acestora, având conținut tehnico-organizatoric, juridic și economic, fundamentat ecologic.

În vederea realizării gestionării durabile, amenajamentul respectă următoarele principii:

a) **Principiul continuității**, care reflectă preocuparea permanentă de a asigura prin amenajament condițiile necesare pentru gestionarea durabilă a pădurilor, astfel încât acestea să ofere societății – în mod continuu – produse lemnoase și de altă natură, precum și servicii de protecție și sociale cât mai mari și de calitate superioară. El se referă atât la continuitatea în sens progresiv a funcțiilor de producție, cât și la permanența și ameliorarea funcțiilor de protecție și sociale, urmărind atât interesele generației actuale, cât și pe cele de perspectivă ale societății;

b) **Principiul eficacității funcționale**, care exprimă preocuparea permanentă, atât pentru creșterea productivității și calității pădurilor cât și pentru sporirea capacității lor de a proteja factorii de mediu în condițiile unei maxime eficiențe economice și stabilități ecologice;

c) **Principiul conservării și ameliorării biodiversității**, prin care se urmărește conservarea și ameliorarea biodiversității la cele patru niveluri ale acesteia (diversitatea genetică intraspecifică, diversitatea speciilor, ecosistemelor și peisajelor), în condițiile maximizării stabilității și potențialului polifuncțional al pădurilor;

d) **Principiul economic**. Prin produsele pe care pădurile le oferă și prin serviciile ecosistemice pe care le realizează, pădurile reprezintă un bun economic de importanță națională. Prin organizarea procesului de producție trebuie să se creeze condiții favorabile realizării cu continuitate a funcțiilor de producție și de protecție în condiții cât mai avantajoase sub raport economic.

Tratarea problemelor de amenajament s-a realizat în concepție sistemică, urmărind totodată integrarea amenajării pădurilor în acțiunile mai cuprinzătoare de amenajare a teritoriului, cu luare în considerare a condițiilor ecologice, economice și sociale din zonă.

Terenurile din fondul forestier al U.P. I Băjan, au următoarele folosințe:

Studiu evaluare adecvată amenajament silvic proprietate privată aparținând persoanelor fizice Gheorghe Maria Emanuela, Stoicescu Adrian Nicolae și Stoicescu Eliza Virginia ambii moștenitori ai defunctei Băjan Eugenia – UP I Băjan

Nr. crt	Simbol	Denumirea indicatorului	Suprafața(ha)	
			ha	%
1	P	Fond forestier total	175.45	100
1.1	PD	Terenuri acoperite de pădure	175.41	100
1.1.1	PDr	Rășinoase	142.75	81
1.1.2	PDf	Foioase	32.66	19
1.2	PC	Terenuri care servesc nevoilor de cultură	-	-
1.2.1	PCP	Pepiniere	-	-
1.3	PS	Terenuri care servesc nevoilor de producție silvică	-	-
1.3.2	PSv	Terenuri pentru hrana vânatului	-	-
1.4	PA	Terenuri care servesc nevoilor de administratie forestiera	0.04	-
1.4.8	PAA	Alte terenuri	-	-
1.5	PT	Terenuri afectare impaduririi	-	-
1.5.1	PTR	Clasa de regenerare	-	-
1.6	PN	Terenuri neproductive	-	-
1.6.1	PNS	Stâncării, abrupturi	-	-
		Total U.P. I	-	-

Indicele de utilizare a fondului forestier este de 100%.

Suprafața fondului forestier cu pădure este de 175.41 ha, iar restul suprafeței de 0,04 ha se compune din:

- terenuri cultivate pentru nevoile administrației: 0,04 ha.

Caracterul actual al tipului de pădure și formațiile forestiere întâlnite în teritoriul studiat sunt date în tabelul următor:

Formatia forestiera	CARACTERUL ACTUAL AL TIPULUI DE PADURE										Terenuri goale Ha	TOTAL	
	Natural fundamental de prod.		Partial derivat de prod.		Total derivat de prod.		Artificial de prod.		Tanar nedefinit Ha	Total padure Ha		Ha	%
Sup. Ha	Mij. Ha	Inf. Ha	Subprod. Ha	Sup. Ha	Mij. Ha	Inf. Ha	Sup.+Mij. Ha	Inf. Ha					
00											0.04	0.04	
											100	100	
11 MOLDISURI PURE	18.28	48.77	0.29				46.16				113.50	113.50	64
	16	43					41				100	100	
13 AMESTECURI MOLID-BRAD-FAG	7.80						52.87				60.67	60.67	35
	13						87				100	100	
41 FAGETE PURE MONTANE	1.24										1.24	1.24	1
	100										100	100	
TOTAL UP	27.32	48.77	0.29				99.03				175.41	175.45	100
%	16	28					56				100	100	
	76.09		0.29				99.03				175.41	175.45	100
%	43						57				100	100	

Majoritare sunt molidișuri pure (64%), „Amestecuri de molid, brad și fag” (35%).

Principalii indicatori de caracterizare a fondului forestier sunt:

Specificari	Specii								TOTAL
	MO	FA	ME	LA	DM	DT	AN	SAC	
Compozitia (%)	77	9	7	4	2	1			100
Clasa de productie	3,3	3,6	4,0	3,1	3,8	4,0	3,0	4,0	3,4
Consistenta	0,83	0,86	0,99	0,93	0,90	0,72	0,77		0,85
Vârsta medie -ani	61	39	37	37	24	20	75	15	55
Cresterea curenta (mc/an/ha)	8,4	4,8	6,3	13,0	7,7	5,4			8,0
Volum mediu (mc/ha)	235	112	108	178	47	35	217	23	208
Volum total	32040	1692	1300	1165	158	64	39	3	36461

Analizând datele din tabelul de mai sus se constată că gospodărirea pădurilor din U.P. I Băjan se face prin constituirea a două subunități de gospodărire stabilite în funcție de țelurile fixate pentru arboretele respective și anume:

- ◆ S.U.P. „A” – organizată în codru regulat cu scopul de a produce lemn de mari dimensiuni, de calitate foarte bună, cu producții corespunzătoare potențialului stațional în condiții de maximă stabilitate ecologică și de asigurare a protecției mediului înconjurător – 141.95 ha (81%);
- ◆ S.U.P. „M” - organizată pentru a asigura protecția absolută a terenului și a solului, pentru care nu se organizează producția de lemn, urmărind asigurarea permanenței pădurii și asigurarea rolului de protecție stabilit – 33.46 ha (19%).

Pentru arboretele încadrate în *S.U.P. „A” –codru regulat* compoziția actuală este 75MO 10 FA 8ME 4LA 2DM 1DT, aceste arborete fiind de productivitate mijlocie (67%) și inferioară (33%). Arboretele exploatabile ocupă o suprafață de 27.37 ha (19%) și au un volum de 8652 m³ iar arboretele preexploatabile ocupă 6,79 ha (7%) și au un volum de 3014 m³. În ceea ce privește distribuția pe clase de vârstă se constată un dezechilibru arboretele tinere fiind majortare (clasele I și II de vârstă ocupă 26%, respectiv 49 %. De asemenea avem un deficit de arborete din clasele a IV- a și a VI-a de vârstă (5%, respectiv 3%). În clasele III și VII de vârstă nu sunt arborete.

Pentru arboretele încadrate în *S.U.P. „M” – conservare deosebită* compoziția actuală este 91MO 4FA 1LA 3ME 1AN, aceste arborete fiind de productivitate mijlocie (23%) și inferioară (77%). În privința structurii pe clase de vârstă se observă o structură dezechilibrată clasa a VI-a de vârstă și peste ocupând nu mai puțin de 83% din totalul arboretelor, în clasa a V-a de vârstă ocupă 5% din totalul arboretelor, clasa a I-a de vârstă ocupă 2% din totalul arboretelor, iar în clasele II, III și IV -a de vârstă nu avem arborete.

La stabilirea funcțiilor social-economice și ecologice ale pădurii și implicit a bazelor de amenajare, cât și la fundamentarea lucrărilor silvotehnice și silviculturale propuse pentru deceniul viitor s-a ținut seama de prevederile din normele tehnice în vigoare privind gospodărirea pădurilor, de măsurile de conservare ale biodiversității stabilite prin Planul de management al ariilor naturale protejate ROSCI0122 Munții Făgăraș, de obiectivele specifice de conservare elaborate de A.N.A.N.P.

Prin amenajament, s-au stabilit obiectivele social-economice și ecologice care trebuie să fie îndeplinite de pădurile din cadrul U.P. I Băjan:

Nr. crt	Grupa de obiective și servicii	Denumirea obiectivului de protejat sau a serviciilor de realizat
1.	Protecția terenurilor și a solurilor	-protecția stâncăriilor, grohotișurilor, terenurilor cu eroziune în adâncime, protecția terenurilor cu înclinare mai mare de 35 grade; - protecția golurilor alpine. Benzile de pădure din jurul golurilor alpine, cu lățime de 100-300 m; - protecția terenurilor cu substraturi litologice foarte vulnerabile la eroziuni și alunecări.
2.	Alte produse în afara lemnului și a serviciilor	- vânat, fructe de pădure, ciuperci comestibile, plante medicinale, etc.

Corespunzător obiectivelor social-economice și ecologice fixate, s-au stabilit funcțiile prioritare pe care trebuie să le îndeplinească arboretele.

Categoriile funcționale atribuite arboretelor sunt următoarele:

Grupa, subgrupa și categoria funcțională		Suprafața	
Cod	Denumirea	ha	%
Grupa I – Păduri cu funcții speciale de protecție			
1.2	Păduri cu funcții de protecție a terenurilor și solurilor	175,41	100
1.2A	Păduri situate pe stâncării, pe grohotișuri, pe terenuri cu eroziune în adâncime, pe terenuri cu înclinare mai mare de 35° (TII)	13,36	8
1.2C	Benzile de pădure din jurul gurilor alpine (TII)	20,10	11
1.2L	Arboretele situate pe terenuri cu substraturi litologice foarte vulnerabile la eroziuni și alunecări, cu pante cuprinse până la limitele indicate la categoria 1.2.a (T IV)	141,95	81
TOTAL GRUPA I		175,41	100
TOTAL U.P. I Băjan		175,41	100

Suprafața unității de producție I Băjan se suprapune integral cu Situl Natura 2000 ROSCI0122 Munții Făgăraș (astfel încât arboretele au fost încadrate în secundar în categoria funcțională 1.5Q).

În amenajament, la măsuri de management, se va lua în considerare setul de măsuri de management specifice habitatelor forestiere, identificate pe suprafața ROSCI0122 Munții Făgăraș în vederea îmbunătățirii stării de conservare a habitatelor de interes comunitar (management specific Natura 2000).

În vederea gospodăririi diferențiate a fondului forestier, pentru realizarea obiectivelor social-economice și a îndeplinirii funcțiilor atribuite, arboretele din cadrul U.P. I Băjan au fost grupate în următoarele subunități justificate din punct de vedere ecologic și economic:

- S.U.P. “A” - codru regulat, sortimente obisnite pe 141,95 ha în care s-au inclus arborete din categoria funcțională 1.2L;

- S.U.P. “M” - păduri supuse regimului de conservare deosebită pe 33,46 ha, în care s-au inclus arborete din categoria funcțională 1.2A, 1.2C.

Gruparea arboretelor în cadrul aceluiași tip de categorie funcțională, pentru care sunt indicate măsuri silviculturale similare suprafața fondului forestier proprietate privată a persoanelor fizice Gheorghe Maria Emanuela, Stoicescu Adrian Nicolae și Stoicescu Eliza Virginia este repartizată astfel:

- 13,36 ha (categoria funcțională 2.A), suprafață de tipul II (T II) de categorii funcționale care include pădurile supuse regimului de conservare deosebită. În aceste arborete este interzisă organizarea procesului de producție (recoltarea de produse principale), ca atare, s-au prevăzut, după caz, doar tăieri de igienă, lucrări de conservare și lucrări de îngrijire, acestea urmând a fi executate cu unele restricții impuse de categoria funcțională prioritară;

- 20,10 (categoria funcțională 2.C), suprafață de tipul II (T II) de categorii funcționale care include pădurile supuse regimului de conservare deosebită. În aceste arborete este interzisă organizarea procesului de producție (recoltarea de produse principale), ca atare, s-au prevăzut, după caz, doar tăieri de igienă, lucrări de conservare și lucrări de îngrijire, acestea urmând a fi executate cu unele restricții impuse de categoria funcțională prioritară;

- 141.95 ha (categoria funcțională 1.2L - T IV funcțional), suprafață care include pădurile cu funcții de protecție de intensitate mai redusă, în care este permisă (cu asigurarea funcției de protecție atribuite fiecărui arboret în parte), organizarea procesului de producție, respectiv recoltarea de produse principale.

Pentru tipul IV de categorii funcționale, păduri cu funcții de protecție și producție, sunt admise atât tratamente intensive, cât și alte tratamente, cu impunerea unor restricții speciale în aplicare. Pentru a putea îndeplini funcțiile multiple atribuite, arboretele trebuie să aibă structuri optime (care reprezintă țeluri în gospodărirea pădurilor), structuri pe care amenajamentul caută să le realizeze prin adoptarea următoarelor **baze de amenajare**:

- Regimul silvic: definește structura pădurii sub raportul provenienței arboretelor și reprezintă modul în care se asigură regenerarea unei păduri. Pentru realizarea funcțiilor social-

economice solicitate și implicit a Țelurilor de protecție și producție propuse s-a adoptat regimul codru (cu regenerare din sămânță) pentru toate arboretele. Se urmărește obținerea de arborete viguroase, corespunzătoare condițiilor staționale și de vegetație, care să valorifice în mod superior potențialul silvoprodusiv al stațiilor și care să exercite în mod activ și rolul de protecție care le-a fost atribuit.

- Compoziția-țel: reprezintă asocierea și proporția speciilor dintr-un arboret care îmbină în orice moment al existenței lui, în modul cel mai favorabil, exigențele biologice ale pădurii cu funcțiile social- economice. La fixarea compoziției-țel a fiecărui arboret s-a avut în vedere compoziția corespunzătoare tipului natural fundamental de pădure, conservarea biodiversității, condițiile staționale determinante, funcțiile ecologice, economice și sociale atribuite arboretelor, starea actuală a acestora. Compoziția-țel fixată este formată din specii de bază (în principal molid, fag, brad) și specii de amestec (paltin de munte, ulm de munte, frasin). Rareori mesteacănul, salcia căprească și plopul tremurător ajung să fie reprezentate în etajele arboretelor vârstnice, ele fiind ținute sub control prin degajări și curățiri, încă de la primele stadii de dezvoltare.

- Tratamentul: definește structura arboretelor din punct de vedere al repartiției arborilor pe categorii dimensionale și al etajării populațiilor de arbori și arbuști. Pădurile vor fi conduse spre structuri diversificate, amestecate, pluriene, relativ pluriene, naturale sau de tip natural, capabile de a îndeplini funcții multiple de producție și protecție.

Prin alegerea tratamentelor s-a urmărit:

- asigurarea regenerării pe cale naturală din sămânță pentru toate arboretele, cu excepția salcâmetelor care vor fi regenerate vegetativ;

- realizarea unor structuri optime sub raport ecologic și funcțional;

- asigurarea producției de lemn și realizarea funcțiilor de protecție atribuite;

- evitarea expunerii arboretelor la acțiunea factorilor dăunători externi (doborâturi, rupturi, dezgolirea solului) și ridicarea pe cât posibil a capacității lor de rezistență.

Pentru pădurile din S.U.P. A, s-a propus tratamentul tăierilor progresive, asociat după caz cu lucrări de ajutorare a regenerării naturale, de îngrijire a semințșului sau de împăduriri în golurile fără semințș.

În planul de recoltare s-a prevăzut, pentru fiecare unitate amenajistică, tratamentul de aplicat.

La aplicarea tratamentului, se are în vedere asigurarea permanenței pădurilor și a funcțiilor de protecție și producție atribuite. În acest sens, se vor corela tehnologiile de exploatare cu tehnica de aplicare a tratamentelor în scopul protejării cadrului natural, al diminuării prejudiciilor semințșurilor și al protecției arborilor care rămân pe picior, precum și al protecției solului.

- Exploatabilitatea: definește structura arboretelor sub raport dimensional și se exprimă prin vârsta exploatabilității, în cazul structurilor de codru regulat din tipul IV de categorii funcționale.

Pădurile pentru care se reglementează procesul de producție din SUP A, urmează să fie conduse până la vârsta când se pot aplica tăieri în codru în vederea regenerării din sămânță, realizându-se arborete viguroase, corespunzătoare condițiilor staționale și de vegetație care valorifică în mod superior potențialul silvoprodusiv al stației și care exercită în mod activ și rolul de protecție atribuit.

În raport cu caracteristicile arboretelor și cu funcțiile atribuite acestora, în pădurile de codru regulat s-a adoptat exploatabilitatea de protecție pentru funcții multiple la arboretele din grupa I.

Pentru S.U.P."A" – codru regulat, sortimente obișnuite, vârsta medie a exploatabilității este de 101 ani, în raport cu ponderea fagului, molidului, bradului.

- **Ciclul:** determină mărimea și structura pădurii în ansamblul ei, în raport cu vârsta arboretelor componente.

Ciclul de producție s-a stabilit în funcție de vârsta medie a exploatabilității, cu luarea în considerare a următoarelor elemente:

- formațiile și speciile forestiere care compun pădurea;
- funcțiile social-economice atribuite arboretelor;
- structura și proveniența arboretelor;
- media vârstei exploatabilității de protecție;
- sporirea eficacității funcționale a arboretelor și pădurii în ansamblul său.

Pe baza considerentelor arătate, ciclul s-a stabilit prin rotunjirea vârstei medii a exploatabilității. Astfel, atât pentru S.U.P.”A” – codru regulat, sortimente obișnuite rezultat un ciclu de 100 de ani.

Acesta este justificat din punct de vedere economic, ecologic și silvicultural:

- ✓ **Economic:** asigură stabilitatea și mobilitatea economică, influențează pozitiv întregul ansamblu de indicatori economici;
- ✓ **Ecologic:** asigură echilibrul hidrologic și climatic, este favorabil dezvoltării faunei naturale de interes cinegetic, sporește potențialul estetic, mărește diversitatea naturală, mărește posibilitatea de evoluție favorabilă a ecosistemelor de pădure spre structuri optime;
- ✓ **Silvicultural:** sporește șansa de succes a regenerării naturale și de realizare a arboretelor amestecate, permite aplicarea tratamentului stabilit.

Stabilirea posibilității de produse principale și secundare și elaborarea planurilor de recoltare și cultură definesc reglementarea procesului de producție.

Prin reglementarea procesului de producție lemnoasă s-a urmărit:

- dirijarea structurii pădurii spre cea optimă în raport cu condițiile ecologice și cerințele social-economice;
- realizarea unui fond de producție care să permită exercitarea cu continuitate pe termen lung a funcțiilor de protecție și de producție ale pădurii și creșterea stabilității ecologice și a eficienței funcționale a arboretelor;
- crearea unui cadru adecvat pentru aplicarea unei culturi silvice intensive și respectarea la nivel de arboret a reglementărilor de ordin silvicultural aflate în vigoare;
- conservarea biodiversității.

A.1.5. Resursele naturale necesare implementării amenajamentului

Prin amenajament s-au stabilit obiectivele ecologice, economice și sociale exprimate prin natura produselor și a serviciilor de protecție ori social-culturale ale păduri: protecția terenurilor și a solurilor, protecția apelor, protecția socială, ocrotirea genofondului și ecofondului forestier și a altor ecosisteme cu elemente naturale de valoare deosebită, asigurarea cu continuitate a producției de masă lemnoasă atât calitativ cât și cantitativ, alte produse în afara lemnului sau a serviciilor. Ca urmare, pentru îndeplinirea funcțiilor de protecție și/sau de producție stabilite, este necesară aplicarea unei game variate de lucrări silvice specifice, care implică și recoltări de masă lemnoasă regenerabilă.

În scopul diferențierii măsurilor de gospodărire în raport cu obiectivele urmărite, funcțiile de producție atribuite, țelurile de producție și de protecție stabilite, au fost constituite următoarele subunități de gospodărire:

- S.U.P. ”A” – Codru regulat, sortimente obișnuite, cu o suprafață de 141.95 ha (81%), în care au fost incluse arboretele din grupa I funcțională, categoria funcțională 1.2L. Subunitatea

Studiu evaluare adecvată amenajament silvic proprietate privată aparținând persoanelor fizice Gheorghe Maria Emanuela, Stoicescu Adrian Nicolae și Stoicescu Eliza Virginia ambii moștenitori ai defunctei Băjan Eugenia – UP I Băjan

de codru are ca obiectiv producerea de masă lemnoasă, concomitent cu realizarea unor efecte de protecție.

- S.U.P. ”M” – Păduri supuse regimului de conservare deosebită, cu o suprafață de 33.46 ha (19%), în care au fost incluse arboretele din grupa I funcțională, categoriile funcționale 1.2A și 1.2C.

În ariile naturale protejate de interes comunitar din cuprinsul amenajamentului UP I Băjan sunt prevăzute următoarele lucrări (pe tipuri de habitate și unități amenajistice):

A.1.6. Informații privind producția care se realizează, informații despre materiile prime, substanțele sau preparatele chimice utilizate

La S.U.P. M – păduri supuse regimului de conservare deosebită, pentru realizarea obiectivelor de protecție a terenurilor și solurilor, de protecție a apelor și protecție socială, pădurilor respective li s-au atribuit funcții de protecție deosebită care vor fi îndeplinite prin atingerea unor structuri corespunzătoare. În acest sens, aceste păduri au fost incluse într-un tip de categorii funcționale T II, în care se pot aplica lucrări de conservare.

Tăieri de conservare (pentru sup „M”)

Prin lucrări speciale de conservare se înțelege ansamblul de intervenții necesare a se aplica în arborete de vârste înaintate, exceptate definitiv sau temporar de la tăieri de produse principale, în scopul asigurării permanenței pădurii și îmbunătățirii continue a exercitării de către arboretele respective a funcțiilor de protecție. La S.U.P. M s-au prevăzut conservare, cu extrageri procentuale corelate cu vârsta și consistența arboretelor.

Din această categorie se pot realiza lucrări de igienă, extragerea arborilor accidentați și a celor de calitate scăzută (rău conformați sau cu defecte tehnologice evidente), crearea condițiilor de dezvoltare a semințisurilor existente sau care se vor instala în diferite puncte de intervenție, precum și a grupurilor de arbori din interiorul arboretului, afișate în diferite stadii de dezvoltare. Lucrărilor speciale de conservare urmăresc:

- ameliorarea compoziției arboretelor;
- asigurarea reînnoirii și permanenței pădurii;
- revenirea, dacă este posibil și justificat ecologic, la tipul natural de pădure și chiar de structură. Se are în vedere promovarea și punerea treptată în valoare a nucleelor de regenerare existente, crearea de noi nuclee de regenerare în care se va urmări instalarea semințisului, îngrijirea ochiurilor sau porțiunilor de semințis, până ce acesta ajunge la independența biologică și constituie starea de masiv.

În tipul II funcțional au fost încadrate arboretele care îndeplinesc funcțiile:

- 13,36 ha (categoria funcțională 2.A), suprafață de tipul II (**T II**) de categorii funcționale care include pădurile supuse regimului de conservare deosebită. În aceste arborete este interzisă organizarea procesului de producție (recoltarea de produse principale), ca atare, s-au prevăzut, după caz, doar tăieri de igienă, lucrări de conservare și lucrări de îngrijire, acestea urmând a fi executate cu unele restricții impuse de categoria funcțională prioritară;

- 20,10 (categoria funcțională 2.C), suprafață de tipul II (**T II**) de categorii funcționale care include pădurile supuse regimului de conservare deosebită. În aceste arborete este interzisă organizarea procesului de producție (recoltarea de produse principale), ca atare, s-au prevăzut, după caz, doar tăieri de igienă, lucrări de conservare și lucrări de îngrijire, acestea urmând a fi executate cu unele restricții impuse de categoria funcțională prioritară;

Aceste păduri sunt supuse regimului de conservare deosebită, în care nu este posibilă sau admisă recoltarea de masă lemnoasă – produse principale, aici intervențiile gospodărești fiind din categoria lucrărilor speciale de conservare.

Având în vedere rolul polifuncțional al arboretelor din subunitatea S.U.P. M – arborete supuse regimului de conservare deosebită, măsurile de gospodărire a acestora vizează atât măsuri de ordin general ce urmăresc menținerea lor într-o stare fitosanitară corespunzătoare, cât și măsuri specifice, care urmăresc perpetuarea sau îmbunătățirea structurilor verticale și orizontale ale arboretelor, garantând astfel realizarea funcțiilor atribuite.

Pentru asigurarea și creșterea eficacității funcționale, în gospodărirea acestor arborete se vor urmări următoarele linii directoare generale:

- realizarea unor arborete cu structuri verticale corespunzătoare, diversificate, apropiate de tipul grădinarit, care asigură o protecție maximă a terenurilor și solurilor, un echilibru ecologic ridicat, condiții bune de dezvoltare a vânatului și un aspect estetic deosebit;
- menținerea, cât mai mult posibil, a solului acoperit cu vegetație forestieră, prin asigurarea și îngrijirea regenerării naturale, eventuale completări în ochiuri, menținerea subarboretului;
- efectuarea corespunzătoare a lucrărilor de îngrijire, cu intensități adecvate rolului funcțional atribuit;
- igienizarea corespunzătoare și ori de câte ori este nevoie, a arboretelor;
- prevenirea și combaterea bolilor și a dăunătorilor;
- combaterea fenomenelor antropice care perturbă echilibrul ecologic: poluarea, turismul necontrolat, pășunatul, tăierile în delict.

În tabelul următor este prezentat volumul anual de recoltat, pe specii, din arboretele supuse regimului de conservare deosebită.

Lucrarea	Suprafața - ha-		Volum - m ³ -		Volum de recoltat anual pe specii -m ³ /an-				
	Totală	Anuală	Total	Anual	MO	FA	ME	LA	AN
Îngrijirea semin- țisului/ Îngrijirea culturilor	-	-	-	-	-	-	-	-	-
Degajări	-	-	-	-	-	-	-	-	-
Curățiri	5,00	0,50	29	3	2	-	1	-	-
Rărituri	-	-	-	-	-	-	-	-	-
Tăieri de conservare	22,83	2,28	570	57	56	1	-	-	-
Tăieri de igienă	5,63	5,63	41	4	3	1	-	-	-
TOTAL	33,46*	8,41	640	64	61	2	1	-	-

* Această valoare este egală cu suprafața S.U.P. M (33,46 ha) ceea ce înseamnă că suprafața SUP M va fi parcursă integral cu lucrări în deceniu.

Volumul din tabel preconizat a se extrage provine din tăieri de conservare (57 m³/an), tăieri de igienă (4 m³/an) și curățiri (3 m³/an). În total, din arboretele din S.U.P „M”, se va extrage un volum de 64 m³/an, rezultând un indice de recoltare total de 1,9 m³/an/ha.

În arboretele de fag, în molidișuri, în amestecurile de fag cu rășinoase, tăierile de conservare vor urmări promovarea nucleelor de regenerare naturală, în vederea asigurării permanenței pădurii și a funcțiilor de protecție.

Se va recurge la tehnologii de exploatare a lemnului prin care să nu fie afectată calitatea solului.

Lucrările de igienă vor consta în extragerea arborilor uscați sau în curs de uscare, a arborilor ruși de zăpadă sau doborâți de vânt, precum și a arborilor bolnavi, atacați de dăunători. Extracțiile cu caracter de igienă se vor efectua, pe toată suprafața, ori de câte ori este necesar.

În vederea respectării principiului continuității în cazul arboretelor în care este permisă recoltarea de masă lemnoasă, respectiv pentru realizarea unui fond de producție care să permită exercitarea cu continuitate pe termen lung a funcțiilor de protecție și de producție ale pădurii și creșterea stabilității ecologice și a eficienței funcționale a arboretelor s-a realizat reglementarea procesului de producție lemnoasă creându-se astfel un cadru adecvat pentru aplicarea unei culturi silvice intensive și respectarea la nivel de arboret a reglementărilor de ordin silvicultural aflate în vigoare, inclusiv pentru conservarea biodiversității.

La S.U.P. A – codru regulat, sortimente obișnuite, reglementarea recoltării posibilității de produse principale s-a făcut în cadrul unui plan de recoltare întocmit pe 10 ani (plan decenal) în care s-au inclus arboretelor din care urmează să se recolteze această posibilitate, în ordinea lor curentă, în funcție de urgențele de regenerare și de principalele caracteristici ale arboretelor (vârstă, compoziție, stare de vegetație, prezența semințișului utilizabil, etc.).

În planul decenal de recoltare a produselor principale, au fost incluse arboretelor din care se va recolta posibilitatea de produse principale, tratamentul adoptat, numărul de intervenții precum și intensitatea acestora stabilită în funcție de condițiile de regenerare ale speciilor forestiere, temperamentul acestora și de tipul de structură urmărit. De menționat, consistența a fost înscrisă după indicele de densitate rezultat prin inventarieri, însă cel de acoperire poate să difere și să fie folosit ca indicator pentru stabilirea măsurilor silviculturale.

Pentru buna executare a lucrărilor de exploatare și o bună regenerare naturală a acestor arborete se fac o serie de recomandări:

◆ tăierile se vor executa în așa fel încât să se protejeze și să se promoveze semințișurile deja existente iar arborii cu coroane mari să fie orientați în cădere în afara zonelor cu semințiș, **astfel recomandându-se ca în funcție de semințișul existent și de starea acestuia să se evite exploatarea în sezonul de vegetație;**

◆ să se materializeze și să se respecte traseele pe care au voie să circule tractoarele forestiere și să se aplice strict prevederile legale pentru prejudicierea semințișului;

◆ să se înlăture în timp util semințișurile neutilizabile, executându-se totodată lucrările de recepere a semințișurilor rănite de fag;

◆ să se urmărească mersul regenerării naturale și al semințișurilor naturale deja existente prin lucrările de ajutorare a regenerării naturale;

◆ în cazul în care, în cadrul unităților amenajistice încadrate în subunitatea pentru care se reglementează producția, apar mici zone cu pante peste 35°, cu stâncării, grohotișuri sau situate pe malurile văilor, pâraielor sau râurilor, tăierile de produse principale din acele zone vor avea caracter de tăieri de conservare sau lucrări de igienă;

◆ tăierile definitive să se execute pe zăpadă pentru a se evita rănirea semințișului.

Tratamentul	Suprafața de parcurs (ha)		Volum de extras (mc)		Posibilitatea pe specii (mc/an)
	Totală	Anuală	Total	Anual	MO
Tăieri progresive	23.67	2.37	2183	218	218
Total	23.67	2.37	2183	218	218

Posibilitatea pe tratamente, grupe funcționale și specii este dată în tabelul următor:

Indicele de recoltare la nivel de SUP A este de 1,5 m³/an/ha, fiind mai mic decât indicele de creștere curentă (9,0 m³/an/ha), ceea ce va conduce la o importantă acumulare de masă lemnoasă în perioada următoare.

În stabilirea ordinei de parcurs cu tăieri se va ține seama de urgențele de regenerare, de necesitățile de dezvoltare a semințișurilor, de consistența arboretelor, precum și de numărul intervențiilor preconizate pentru primul deceniu.

Se vor corela tehnologiile de exploatare cu tehnica aplicării tratamentului. Prin recoltarea posibilității de produse principale se va urmări folosirea rațională a masei lemnoase, care se realizează pe baza unei sortimentări corespunzătoare a lemnului, începînd de la punerea în valoare și până la prelucrarea lemnului în unitățile de industrializare.

Organizarea secțiunilor și a postajelor de exploatare se va face în raport cu condițiile de relief, pe baza unor proiecte de exploatare care să respecte următoarele condiții:

- evitarea rănirii semințișului și a arborilor rămași pe picior;
- menținerea structurii solului.

Accesibilitatea posibilității de produse principale este asigurată (în funcție de distanța medie de colectare) în proporție de 100 %.

În celelalte arborete se vor aplica *lucrări de îngrijire și conducere* a cu scopul de a realiza structuri optime ale acestora, în conformitate cu legile de structurare și funcționare a ecosistemelor forestiere, în vederea creșterii eficacității funcționale multiple a pădurilor, în ceea ce privește efectele de protecție și de producție.

Obiectivele urmărite prin efectuarea lucrărilor de îngrijire și conducere a arboretelor se referă, în principal, la:

- a) ameliorarea compoziției, structurii și stării de vegetație (fitosanitare) ale arboretelor;
- b) conservarea și ameliorarea biodiversității arboretelor;
- c) creșterea gradului de stabilitate și rezistență a arboretelor la acțiunea factorilor vătămători (vânt, zăpadă, boli, dăunători, vânat, poluare ș.a.);
- d) creșterea productivității arboretelor și a pădurii în ansamblul ei, precum și îmbunătățirea calității lemnului produs;
- e) întărirea capacității de fructificare a arborilor și ameliorarea condițiilor de regenerare;
- f) valorificarea lemnului rezultat.

Pentru fiecare arboret în parte, obiectivele se diferențiază în raport cu țelurile de producție și de protecție urmărite și cu modul în care acestea au fost soluționate prin intervențiile anterioare.

Pentru majoritatea pădurilor cu funcții speciale de protecție (încadrate în grupa I funcțională), prin efectuarea lucrărilor de îngrijire și conducere a arboretelor, se urmărește, în principal, creșterea capacității de protecție a factorilor de mediu, creșterea gradului de stabilitate ecologică a arboretelor, fără a se neglija însă obiectivele secundare referitoare la creșterea producției de lemn și a calității acesteia (acolo unde recoltarea de lemn este admisă).

Lucrările de îngrijire se execută în toate arboretele aflate în stadiile de dezvoltare prevăzute în tabel care îndeplinesc condițiile de densitate (consistență), în concordanță cu funcția atribuită, indiferent de compoziție, regim și tratament aplicat, sau de eficiența economică a lucrărilor (operațiunilor) de efectuat.

Pentru conservarea și ameliorarea biodiversității ecosistemelor forestiere și protejarea unor specii de faună periclitată, la efectuarea lucrărilor de îngrijire, se vor păstra 3-5 arbori uscați sau scorburoși/ha (căzuți la sol sau în picioare) pentru menținerea descompunătorilor și plantelor inferioare și pentru ca păsările și mamiferele mici să-și poată instala cuiburile sau vizuinile. Totodată, se vor păstra în compoziția arboretelor, în proporție redusă, specii de arbori și arbuști pentru hrana unor mamifere protejate.

Volumul de extras în cadrul lucrărilor de îngrijire și conducere are un caracter orientativ. Fiecare unitate amenajistică a fost analizată în perspectiva celor 10 ani de valabilitate a amenajamentului stabilindu-se, după caz, atât numărul de intervenții cât și natura lor.

Lucrările de îngrijire se efectuează pentru pădurile tinere și urmăresc obiective de ordin silvicultural și de ordin economic (cum ar fi recoltarea de masă lemnoasă de dimensiuni mici și mijlocii).

Principalele obiective urmărite prin efectuarea lucrărilor de îngrijire și conducere a arboretelor sunt:

- păstrarea și ameliorarea stării de sănătate a arboretelor;
- creșterea gradului de stabilitate și rezistență a arboretelor la acțiunea factorilor externi și interni destabilizatori (vânt, zăpadă, boli și dăunători);
- creșterea productivității arboretelor, precum și îmbunătățirea calității lemnului produs;
- mărirea capacității de fructificare a arborilor și ameliorarea condițiilor de regenerare;
- recoltarea biomasei vegetale în vederea valorificării ei.

Amenajamentul silvic analizat prezintă pentru fiecare arboret natura lucrărilor preconizate și numărul intervențiilor necesare în deceniu, luându-se în considerare starea și structura actuale și evoluția previzibilă a stadiului de dezvoltare.

Numărul intervențiilor poate fi modificat de către organele de execuție în funcție de dinamica stadiului de dezvoltare a arboretului, menționându-se faptul că vor fi introduse în planurile anuale. În scopul asigurării unei producții cantitativ și calitativ optime, corespunzătoare țelului de gospodărire propus, în funcție de compoziția și starea arboretelor de amplasarea teritorială și destinația lor, arboretele din fondul forestier se vor parcurge conform situațiilor din proiect.

Lucrările de curățiri prevăzute pe o suprafață de 2,91 ha anual, trebuie să contribuie de asemenea la reducerea desimii, în special în regenerările naturale sau mixte. Au fost prevăzute a se efectua în u.a. 113, 114A, 114E, 114I, 118D, 118G, 127. Curățirile urmăresc grăbirea și dirijarea procesului de eliminare naturală, realizându-se o selecție în masă cu caracter negativ. Prin curățiri se crează astfel condiții superioare de vegetație și se îmbunătățește structura calitativă a arboretelor prin recoltarea arborilor deperisați, bolnavi sau vătămați, înghesuiți, inclusiv a preexistențelor neutilizabili.

Distanța între arbori după curățiri trebuie să fie în mod obișnuit de 1,8-2,0 metri, iar coroanele arborilor trebuie să ocupe 2/3 până la 1/4 din înălțimea lor. Se va urmări de asemenea înlăturarea exemplarelor rău conformate. În general sunt necesare 1-2 curățiri cu o periodicitate de 4-5 ani. Ocolul silvic va decide oportunitatea unor intervenții suplimentare în funcție de evoluția arboretelor. Odată cu efectuarea curățirii se realizează și rețeaua căilor de acces în arborete.

În arboretele pure, chiar dacă arbori prezintă o vegetație activă și o calitate corespunzătoare, se va proceda la o reducere treptată, uneori puternică, a numărului de exemplare, îndeosebi la rășinoase, pentru a mări stabilitatea viitoarelor arborete și productivitatea lor.

Răriturile urmează a se executa pe o suprafață de 9,45 ha anual. În general ca și în cazul curățirilor au fost propuse rărituri în unele arborete care au o consistență pe ansamblu de minim 0,9 (excepție face arboretul din u.a. 113 care are consistența medie 0,8 și unde au fost propuse a fi efectuate lucrări de rărituri pe 50% din suprafața arboretului). Se va acționa selectiv atât în plafonul superior cât și în plafonul inferior al coronamentului în arboretele tinere și cu precădere în plafonul superior în cele de vârste mijlocii. Pe lângă arborii defectuoși, răniți vor fi extrași treptat și arborii codominanți, care împiedică dezvoltarea arborilor de valoare. A fost luată în considerare o periodicitate de 5-6 ani în arboretele tinere și o periodicitate de 7-10 ani la vârste mai înaintate.

Astfel se va urmări atât continuarea procesului de rărire și promovare a exemplarelor de viitor început în deceniul anterior, cât și aplicarea primei intervenții la arboretele ce au ajuns în stadiul de păriș. Răriturile vizează crearea unor condiții optime de dezvoltare pentru exemplarele de viitor, prin răirirea arboretului în porțiunile unde este prea des, prin extragerea exemplarelor rău conformate, cu defecte, dominate sau bolnave dar și eliminarea din compoziție a unor specii pioniere precum mesteacănul și diverselor moi.

Ca intensitate, intervențiile vor fi mai puternice în arboretele tinere – până la 40 ani și vor avea un puternic caracter selectiv fără a se extrage, în cazul în care există și elemente de arboret cu vârstă de peste 80 ani, arborii din aceste elemente de arboret, astfel se vor extrage exemplare din elementele mai mici ca vârstă, deoarece lucrarea de îngrijire a fost propusă pentru acestea.

Tăierile de igienă se vor executa anual pe 18,26 ha.

Pentru arboretele de parcurs cu lucrări de îngrijire și conducere a arboretelor, ocolul silvic va analiza anual starea fiecărui arboret și, în raport cu această analiză, va stabili și suprafața de parcurs și volumul de extras anual. Pot fi parcurse cu lucrări de îngrijire și alte arborete decât cele prevăzute prin amenajament, cu condiția realizării unei stări corespunzătoare a acestora.

Prin rărituri se vor extrage în deceniu 13.2% (2301m³) din volumul total al arboretelor de parcurs cu lucrări, ceea ce reprezintă o intensitate de 24.17 m³/ha. În ceea ce privește periodicitatea lucrării, în general s-au prevăzut o singură intervenție în deceniu.

În final, ținând seama de condițiile staționale specifice acestei unități de protecție și producție și a caracteristicile vegetației forestiere prin lucrări de îngrijire a arboretelor se va urmări:

- ◆ promovarea speciilor de valoare fag, molid, brad în detrimentul speciilor cu caracter invadant (mesteacăn, salcie căprească și plop tremurător acolo unde este cazul);
- ◆ menținerea unui grad de acoperire a solului acceptabil care să dea o stabilitate a terenului;
- ◆ extragerea exemplarelor nedorite, răuconformate.

Lucrările de îngrijire nu sunt obligatorii în ce privește volumul, dar sunt obligatorii în ceea ce privește suprafața de parcurs.

Posibilitatea de produse secundare, pe lucrări, tipuri funcționale și specii este dată în tabelul următor:

Specificari	Suprafata -ha-		Volum -mc-		Posibilitatea anuala pe specii -m ³ -						
	Totala	Anuala	Total	Anual	MO	FA	ME	LA	DM	DT	AN
Degajări	-	-	-	-	-	-	-	-	-	-	-
Curățiri	29.14	2.91	163	16	12	2	1	-	-	1	-
Rărituri	94.53	9.45	2301	230	180	14	16	15	3	2	-
Total produse secundare	123.67	12.36	2464	246	192	16	17	15	3	3	-
Tăieri igienă	18.26	18.26	131	13	10	3	-	-	-	-	-

Planul lucrărilor de îngrijire a arboretelor oferă indicații asupra fiecărui gen de lucrări, periodicitatea de revenire și volumele de extras. Ocolul silvic are obligația să analizeze modificările survenite ca urmare a evoluției arboretelor sau a eventualelor calamități și să actualizeze planul în raport de noile necesități.

Indicele de recoltare a produselor secundare este de 1,4 m³/an/ha.

Bilanțul masei lemnoase posibil a fi recoltată este următorul:

Specificari	Suprafata(ha)		Volum(mc)		Posibilitatea anuala pe specii (mc/an)						
	Totală	Anuală	Total	Anual	MO	FA	ME	LA	DM	DT	AN
Produse principale	23.67	2.37	2183	218	218						
Taieri de conservare	22.83	2.28	570	57	56	1					
Produse secundare	123.67	12.36	2464	246	192	16	17	15	3	3	-
Taieri de igienă	18.26	18.26	131	13	10	3	-	-	-	-	-
Total U.P. I	188.43	35.27	5348	534	476	20	17	15	3	3	-

Posibilitatea de produse principale este 218 m³ din tăieri progresive în S.U.P. “A”.

Posibilitatea de produse secundare este de 246 m³.

Prin tăieri de conservare se poate recolta un volum anual de 57 m³.

Din tăieri de igienă va rezulta anual un volum de 13 m³.

Masa lemnoasă estimată a se recolta din cadrul U.P. I Băjan este de 534 m³/an, provenind din produse principale 41% (218 m³/an), lucrări de îngrijire 46% (246 m³/an), lucrări de conservare 11% (57 m³/an) și lucrări de igienă 2% (13 m³/an).

Indicii de recoltare a masei lemnoase din unitatea de protecție și producție pe lucrări sunt: indicele de recoltare de produse principale este de 1,2 m³/an/ha, pentru lucrările de îngrijire este de 1,4 m³/an/ha, pentru lucrările de conservare sunt de 0,3 m³/an/ha totalizând 2,9 m³/an/ha care este mai mic decât indicele de creștere curentă 8,0 m³/an/ha.

Planul lucrărilor de regenerare cuprinde ansamblul lucrărilor de împăduriri și ajutorare a regenerării naturale necesare a se executa în deceniu.

În tabelul următor sunt prezentate lucrările de ajutorare a regenerării naturale și de împăduriri ce se vor executa în deceniul următor:

Simbol	Categoria de lucrări	Supraf ha
A.	LUCRĂRI NECESARE PENTRU ASIGURAREA REGENERĂRII NATURALE	6.97
A.1.	Lucrări de ajutorare regenerării naturale	6.97
A.1.1.	Ajutorare regenerării naturale	
A.1.2.	Îndepărtarea humusului brut	-
A.1.3.	Distrugerea și îndepărtarea păturii vii	-
A.1.4.	Mobilizarea solului	6.97
A.1.5.	Extragerea subarboretului	-
A.1.6.	Extragerea semintisului și tineretului neutilizabil preexistent	-
A.1.7.	Provocarea drajonării la arboretele de salcâm	-
C.	COMPLETĂRI ÎN ARBORETELE CARE NU AU ÎNCHIS STAREA DE MASIV	0.40
C.1	Completări în arboretele tinere existente	0.40
C.2.	Completări în arboretele nou create (20%)	-
D.	ÎNGRIJIREA CULTURILOR TINERE	2.46
D.1.	Îngrijirea culturilor tinere existente	2.46
D.2.	Îngrijirea culturilor tinere nou create	-

La fixarea compoziției fiecărui arboret s-a avut în vedere compoziția corespunzătoare tipului natural fundamental de pădure, funcțiile social-economice atribuite arboretului și starea actuală a arboretului. În acest scop s-au folosit „Îndrumări tehnice pentru compoziții, scheme și tehnologii de regenerare a pădurilor, precum și „Norme tehnice privind alegerea și aplicarea tratamentelor”.

În amenajamentul actual s-au promovat cu precădere speciile din zonă, valoroase, corespunzătoare stațiunii ca: fagul, molidul, bradul și diversele tari.

Lucrari de ajutorare a regenerării naturale – mobilizarea solului pe 6.97 ha.

Lucrari de împădurire se vor executa după cum urmează:

- completări în arboretele tinere existente - 0.40 ha;

Pe total deceniu se vor executa împăduriri pe o suprafață de 0.40 ha, revenind anual o suprafață de 0.04 ha.

Speciile folosite pentru împădurit vor fi: MO, FA, DR, DT fiind necesari 2.0 mii bucăți puieți.

La întocmirea planurilor anuale, ocolul silvic va stabili suprafața efectivă de parcurs, ținând seama de numărul intervențiilor necesare într-un an. Ritmul lucrărilor de împăduriri este indicat să urmărească ritmul tăierilor de regenerare. Pentru realizarea plantațiilor este indicată recoltarea materialului semincer din rezervațiile de semințe constituite în zonă.

Pentru reușita lucrărilor de regenerare și împăduriri se recomandă următoarele:

- pregătirea terenului încă din toamna premergătoare executării plantațiilor;

- executarea plantațiilor în perioada optimă (martie-aprilie);

- efectuarea lucrărilor de ajutorare a regenerării naturale ori de câte ori este necesar;

- interzicerea pășunatului în pădure.

Ocolul silvic va ține evidența provenienței materialului săditor pentru a se executa împăduriri pe terenuri cu condițiile pedoclimatice asemănătoare locului de unde provine materialul săditor.

Unitatea de producție I Băjan este cuprinsă în fondul de vânătoare 21 Izvoarele Dâmboviței (fondul de vânătoare este gestionat de AVPVF Conservation). Vânatul principal întâlnit este cerbul carpatin, mistrețul și ursul. La acestea se adaugă speciile de răpitoare: lupul, jderul, pisica sălbatică și râsul, precum și alte specii precum căprioara, cocoșul de munte, capra neagră.

În suprafețele parcurse cu lucrări de deschidere a ochiurilor, inclusiv în cele rezultate în urma doborâturilor de vânt, se creează condiții favorabile pentru instalarea murului la altitudini mai joase și respectiv, a zmeurului la altitudini mai mari. Ele sunt o sursă de hrană și pentru urs. Aceste suprafețe vor exista mereu în cuprinsul teritoriului studiat, cu relocarea lor de la an la an și de la o perioadă de regenerare la alta. Tot la altitudini mai joase mai apare păducelul și tot în suprafețele cu consistențe mai reduse.

Se mai pot recolta gălbiori, ghebe, hribi. Producția medie anuală de ciuperci variază de la an la an fiind strict legată de regimul termic și de cel al precipitațiilor din anumite perioade caracteristice pentru fiecare specie. Recoltarea corpurilor de fructificație se va face cu atenție, pentru a nu se vătăma miceliul.

Mai pot fi recoltate și valorificate plante medicinale și aromatice, precum și fân (de pe terenurile destinate hranei vânatului).

Instalațiile de transport existente în raza unității de producție analizate folosite pentru transportul masei lemnoase sau alte servicii legate de gospodărirea fondului forestier proprietate privată, sunt:

1. Drum auto forestier FE002, Dracsin cu lungimea de 1700 m;

2. Drum auto forestier FE003 Dracsin variantă cu lungimea de 2100 m;

3. Drum auto forestier FE004 Drum forestier Richita cu lungimea de 4700m;

4. Drum public Rucăr Pecinegu cu lungimea de 1700m

Drumurile forestiere se află în administrarea O.S. Câmpulung, Direcția Silvică Argeș.

Densitatea instalațiilor de transport existente în cadrul unității de producție de 70,1 m/ha (61,4 m/ha din drumuri forestiere și 9,7 m/ha din drumuri publice).

La drumurile cuprinse în tabel s-a calculat lungimea porțiunii la care gravitează masă lemnoasă. Starea acestor drumuri este bună.

A.1.7. Emisii de poluanți fizici, chimici și biologici generați de intervențiile și activitățile PP

În activitatea de exploatare forestiera nu se folosesc utilaje ale căror emisii de noxe să ducă la acumulări regionale cu efect asupra sănătății populației locale și a animalelor din zonă. Pentru diminuarea impactului asupra factorului de mediu aer se impun o serie de măsuri precum:

- folosirea de utilaje și mijloace auto dotate cu motoare termice care să respecte normele de poluare EURO 3 – EURO 5;
- efectuarea la timp a reviziilor și reparațiilor a motoare termice din dotarea utilajelor și a mijloacelor auto;
- etapizarea lucrărilor silvice cu distribuirea desfășurării lor pe suprafețe restrânse (10 – 20 ha) de pădure;
- folosirea unui număr de utilaje și mijloace auto de transport adecvat fiecărei activități și evitarea supradimensionarea acestora;
- evitarea funcționării în gol a motoarelor utilajelor și a mijloacelor auto.

Cu ocazia lucrărilor de exploatare dar și de fiecare dată când se intră în pădure cu mijloace de transport pentru lucrări administrative, sunt emise gaze de eșapament. Acestea trebuie să se încadreze în normele de poluare admise și pe drumurile publice. De asemenea, se emit zgomote de la motoarele puse în funcțiune, pe durata activității și în locații planificate. Ferăstrăul mecanic are un nivel de zgomot cuprins între 112-119dB. Reducerea zgomotului în mediul pădurii se face astfel:

Tip de utilaj	Distanța în metri...						
	10	20	50	100	150	300	500
Ferăstrău mecanic	110dB	98dB	67dB	65dB	59dB	38dB	32dB
TAF	102dB	71dB	42dB	27dB	12dB		

Apele de suprafață și subterane nu pot fi poluate decât accidental. Cu excepția celor două drumuri forestiere propuse, nu sunt prevăzute lucrări directe asupra apelor. Traversarea cursurilor de apă se face pe podețe din lemn construite în așa fel încât influențele să fie nesemnificative, sau chiar fără influențe.

Pentru diminuarea impactului asupra factorului de mediu apă se impun următoarele măsuri:

- stabilirea căilor de acces provizorii la o distanță minimă de 1,5 m față de orice curs de apă;
- depozitarea resturilor de lemne și frunze rezultate și a rumegușului nu se va face în zone cu potențial de formare de torenți, albiile cursurilor de apă sau în locuri expuse viiturilor;
- amplasarea platformelor de colectare în zone accesibile mijloacelor auto pentru încărcare, situate cât mai aproape de drumul județean;
- este interzisă depozitarea masei lemnoase în albiile cursurilor de apă sau în locuri expuse viiturilor;
- este interzisă executarea de lucrări de întreținere a motoarelor mijloacelor auto sau a utilajelor folosite la exploatarea fondului forestier în zone situate în pădure, albiile cursurilor de apă sau în locuri expuse viiturilor;
- eliminarea imediată a efectelor produse de pierderi accidentale de carburanți și lubrifianți;
- este interzisă alimentarea cu carburanți a mijloacelor auto sau a utilajelor folosite la exploatarea fondului forestier în zone situate în pădure, în albiile cursurilor de apă sau în locuri expuse viiturilor;
- evitarea traversării cursurilor de apă de către utilajele și mijloacele auto care deservesc activitatea de exploatare;

A.1.8. Deșeuri generate de amenajament și modalitatea de gestionare a acestora

HG nr. 2293/2004 privind gestionarea deșeurilor rezultate în urma procesului de obținere a materialelor lemnoase, reglementează aceste activități în scopul asigurării condițiilor de protecție a mediului și a sănătății populației.

În urma procesului de exploatare a lemnului, o parte din acesta rămâne în pădure sub forma de cioate, vârfuri, lemn degradat, rumeguș, talaș, coajă și crengi, acestea fiind considerate deșeuri. Un alt tip de deșeu provenit din exploatarea forestieră poate apărea accidental prin scurgerile de ulei de la moto-ferăstraie, pierderile de combustibil de la utilaje de transport a materialului lemnos, de uleiuri hidraulice, uleiuri sintetice de motor, de transmisie, de ungere, etc.

Rumegușul poate polua pânza freatică și cursurile de apă. Particulele de rumeguș ajunse în apă duc la reducerea procentului de oxigen dizolvat în apă și la accelerarea procesului de eutrofizare. Este de luat în seamă și aspectul inestetic asupra peisajului.

Gestionarea deșeurilor lemnoase se referă la colectarea, transportul, valorificarea și eliminarea lor inclusiv supravegherea zonelor de depozitare, după închiderea acestora. În gestionarea deșeurilor lemnoase deținătorii de deșeuri lemnoase au următoarele obligații specifice:

- a) să depoziteze deșeurile lemnoase în conformitate cu prevederile din Normele privind stabilirea termenelor, modalităților și perioadelor de exploatare a masei lemnoase din păduri și din vegetația forestieră din afara fondului forestier național, aprobate prin Ordinul ministrului agriculturii, alimentației și pădurilor nr. 635/2002, publicat în Monitorul Oficial al României, Partea I, nr.91 din 13 februarie 2003;
- b) să depoziteze deșeurile lemnoase în mod selectiv, pe platforme betonate, special amenajate;
- c) să respecte reglementările de mediu specifice și, după caz, normele prevăzute la lit. a) pentru deșeurile lemnoase prevăzute la lit. b);
- d) să țină evidența cantităților de deșeuri lemnoase pe categorii, potrivit reglementărilor specifice în vigoare.

(2) Dacă deșeurile lemnoase sunt destinate valorificării drept combustibil, deținătorului de deșeuri lemnoase îi sunt interzise acoperirea acestora cu produse sintetice și tratarea lor cu produse chimice.

Gestionarea deșeurilor lemnoase se face de către deținătorul de deșeuri lemnoase cu respectarea prevederilor din autorizația de mediu emisă pentru activitatea desfășurată care generează deșeuri lemnoase.

În vederea diminuării impactului lucrărilor de exploatare forestieră asupra solului se recomandă luarea unor măsuri precum:

- adoptarea unui sistem adecvat (ne-târâit) de transport a masei lemnoase, cel puțin acolo unde solul are compoziție de consistență "moale" în vederea scoaterii acestora pe locurile de depozitare temporară;
- alegerea de trasee ale căilor provizorii de scoatere a masei lemnoase cu o declivitate sub 20 % (mai ales pe versanți);
- alegerea de trasee ale căilor provizorii de scoatere a masei lemnoase care să fie conduse pe teren pietros sau stâncos și evitarea acelor porțiuni de sol care au portanță redusă;
- drumurile destinate circulației autovehiculelor, inclusiv locurile de parcare vor fi selectate să fie în sistem impermeabil;
- pierderile accidentale de carburanți și/sau lubrifianți de la utilajele și/sau mijloacele auto care deservesc activitatea de exploatare forestieră vor fi îndepărtate imediat prin decopertare.

Pământul infestat, rezultat în urma decopertării, va fi depozitat temporar pe suprafețe impermeabile de unde va fi transportat în locuri specializate în decontaminare;

- spațiile pentru colectarea și stocarea temporară a deșeurilor vor fi realizate în sistem impermeabil;
- dotarea utilajelor care deservește activitatea de exploatare forestieră (TAF – uri) cu anvelope de lățime mare care să aibă ca efect reducerea presiunii pe sol și implicit reducerea fenomenului de tasare;
- refacerea portanței solului (prin nivelarea terenului) pe traseele căilor provizorii de scoatere a masei lemnoase, dacă s-au format șanțuri sau șleauri;
- alegerea de trasee ale căilor provizorii de scoatere a masei lemnoase care să evite, pe cât posibil, coborâri pe pante de lungime și înclinație mari;
- alegerea de trasee ale căilor provizorii de scoatere a masei lemnoase care să parcurgă distanțe cât se poate de scurte;
- platformele pentru depozitarea provizorie a masei lemnoase vor fi alese în zone care să prevină posibilele poluări ale solului (drumuri forestiere, platforme asfaltate situate limitrof șoselelor existente în zonă, etc.).

Monitorizarea implementării măsurilor de reducere a impactului propuse, va fi realizată de către titularul Amenajamentului Silvic.

A.1.9. Cerințele legate de utilizarea terenului, necesare pentru implementarea amenajamentului

Terenurile din fondul forestier al U.P. I Băjan, au următoarele folosințe:

Nr. crt	Simbol	Denumirea indicatorului	Suprafața(ha)	
			ha	%
1	P	Fond forestier total	175.45	100
1.1	PD	Terenuri acoperite de padure	175.41	100
1.1.1	PD _r	Rășinoase	142.75	81
1.1.2	PD _f	Foioase	32.66	19
1.2	PC	Terenuri care servesc nevoilor de cultură	-	-
1.2.1	PCP	Pepiniere	-	-
1.3	PS	Terenuri care servesc nevoilor de producție silvică	-	-
1.3.2	PS _v	Terenuri pentru hrana vânatului	-	-
1.4	PA	Terenuri care servesc nevoilor de administrație forestiera	0.04	-
1.4.8	PAA	Alte terenuri	-	-
1.5	PT	Terenuri afectare împăduririi	-	-
1.5.1	PTR	Clasa de regenerare	-	-
1.6	PN	Terenuri neproductive	-	-
1.6.1	PNS	Stâncării, abrupturi	-	-
		Total U.P. I	-	-

Suprafețele împădurite ocupă aproape întreg fondul forestier (100%). Se mai găsesc 0,04 ha terenuri cultivate pentru nevoile administrației. Nu există o clasă de regenerare deoarece tratamentele aplicate sunt doar cu regenerare sub masiv și nu au fost nici tăieri de produse accidentale care să nu fie urmate cel puțin parțial de însămânțări naturale.

În cazul lucrărilor de exploatare, amplasarea platformelor primare, necesare efectuării operațiunilor de secționat, manipulat, stivuit și încărcat, se stabilește împreună cu titularul autorizației, mărimea acestora fiind de până la 500 m² pentru parchetele dotate cu instalații de transport permanente și de maximum 1.000 m² în cazurile în care nu sunt instalații de transport

permanente. Suprafețele respective se cuprind în autorizație și în procesul-verbal de predare-primire și se reprimesc în cel mult 30 de zile de la reprimirea parchetului.

A.1.10. Serviciile suplimentare solicitate de implementarea amenajamentului

La momentul elaborării amenajamentului, nu sunt prevăzute drumuri sau construcții noi pe suprafața planului în studiu.

A.1.11. Activități generate ca rezultat al implementării amenajamentului

Amenajamentul U.P. I Băjan creează condițiile gestionării durabile a pădurilor și gospodăririi lor raționale, pe baze științifice, în raport cu normele tehnice în vigoare, cu Codul silvic al României și cu respectarea legislației de mediu, sub coordonarea și controlul autorității publice centrale.

Prin amenajamentul U.P. I Băjan, sunt prevăzute să se execute următoarele categorii de lucrări:

1. Lucrări de regenerare și împăduriri conform „Planului lucrărilor de regenerare și împădurire”:

A. Lucrări necesare pentru asigurarea regenerării naturale pe 155,48 ha

A.1. Lucrări de ajutorarea regenerării naturale pe 6,97 ha

A.14. Mobilizarea solului pe 6,97 ha

C.1. Completări în arboretele tinere existente pe 0,4 ha

D. Îngrijirea culturilor tinere pe 2,46 ha

D.1. Îngrijirea culturilor tinere existente pe 2,46 ha

2. Lucrări de îngrijire și conducere a arboretelor conform „Planului lucrărilor de îngrijire și conducere a arboretelor”:

- degajări – ha/an;

- curățiri – 2,91 ha/an cu un volum de extras de 16 m³/an

- rărituri – 9,45 ha/an cu un volum de extras de 230 m³/an

- tăieri de igienă – 18,26 ha/an cu un volum de extras de 13 m³/an

3. Tăieri de conservare conform „Planului lucrărilor de conservare” pe o suprafață decenală de 22,83 ha cu un volum de extras de 570 m³.

4. Tăieri de produse principale conform „Planului de recoltare a produselor principale” de la SUP A:

- Tăieri progresive pe 23,67 ha cu un volum de recoltat de 2183 m³

A.1.12. Descrierea proceselor tehnologice ale lucrărilor propuse prin amenajament

Reglementarea procesului de producție s-a făcut pentru S.U.P.”A” – codru regulat, sortimente obișnuite.

La S.U.P. A – codru regulat sortimente obișnuite, s-a adoptat posibilitatea de produse principale de 218 m³/an, după valoarea indicatorului calculat folosind creșterea indicatoare.

În procesul de stabilire a posibilității decenale de produse principale s-a constatat că valoarea indicatorului de posibilitate după procedeul claselor de vârstă este de 380 m³/an iar valoarea indicatorului de posibilitate după procedeul creșterii indicatoare este de 218 m³/an. Deoarece structura reală pe clase de vârstă este dezechilibrată, diferența dintre indicatorul de posibilitate după clase de vârstă și cel calculat folosind creșterea indicatoare este semnificativă.

Suprafata arboretelor exploatabile este de 27.37 ha, ceea ce reprezintă 19% din suprafata S.U.P.A – codru regulat sortimente obisnuite.

Volumul pe picior al arboretelor exploatabile este 8652 mc.

Consistența medie a acestor arborete este 0,7.

La adoptarea posibilitatii s-a tinut cont de indicatorii calculati prin cele două metode cât și de starea arboretelor reflectată prin urgentele de regenerare.

În aceste conditii s-a adoptat o posibilitate de produse principale de **218 mc/an**.

Recoltarea posibilității de produse principale la SUP “A” - codru regulat se va face prin tăieri progresive.

În cazul tratamentului tăierilor progresive, tehnicile de aplicare vor prezenta particularități la nivel de unități amenajistice, în funcție de caracteristicile stațiunilor și arboretelor: compoziție, temperamentul speciilor, consistență, proporția și starea semințișului, vulnerabilitatea la acțiunea factorilor destabilizatori etc. În principiu, se vor executa tăieri repetate neuniform, concentrate în anumite ochiuri împrăștiate neregulat în cuprinsul pădurii, urmărindu-se instalarea și dezvoltarea semințișului natural sub masiv până ce acesta formează noul arboret. Ochiurile odată deschise și regenerate nu se vor părăsi, ci asupra lor se va reveni ori de câte ori este nevoie, pentru asigurarea regenerării naturale și dezvoltării optime a semințișului instalat. Tăierile vor fi astfel conduse încât regenerarea să folosească în mod optim două căi și anume provocarea însămânțării naturale prin deschiderea de ochiuri în porțiunile de pădure cu condiții favorabile de regenerare și punerea treptată în lumină a semințișului utilizabil. Prin aplicarea tratamentului, se va da prioritate regenerării speciilor de valoare, prin extragerea preponderentă a celorlalte specii de amestec, prin asigurarea condițiilor de regenerare (extragerea, în anii cu fructificație, a subarboretului, a semințișului neutilizabil sau nedorit, mobilizarea solului etc.), prin lucrările de îngrijire a semințișurilor instalate. Lucrările de completare (după tăierile de racordare) vor constitui, în toate cazurile, un prilej de introducere a speciilor de bază și de amestec valoroase și de conducere a compoziției spre cea optimă.

La nivelul U.P. se disting următoarele tipuri de tăieri: tăieri progresive de însămânțare – P1.

Tăierile progresive se vor executa în molidișuri pe o suprafață de 23,67 ha, din care în acest deceniu se vor extrage 2183 mc. În cadrul acestui tratament tăierile se localizează de la început într-un număr mai mare sau mai mic de ochiuri de regenerare, amplasate pe întreaga suprafață a arboretului. La amplasarea ochiurilor de regenerare se va ține seama de semințișul utilizabil existent, în care se urmărește punerea lui în lumină concomitent cu deschiderea de noi ochiuri de regenerare. Cu ocazia revenirilor următoare, semințișurile instalate în ochiurile respective sunt puse în lumină, prin una sau mai multe intervenții. Pe măsură ce ochiurile se largesc treptat, marginile lor se apropie, atingându-se unele cu altele, după care se execută tăierea de racordare, prin care se înlătură restul arboretului bătrân. Tăierea de racordare se va executa numai atunci când suprafața semințișului natural utilizabil va ocupa cel puțin 70% din suprafață. Cu ocazia fiecărei intervenții, în cuprinsul arboretului se aplică întreaga gamă a tăierilor de regenerare, de la însămânțare, până la înlăturarea completă a vechiului arboret din porțiunile regenerate și cu semințișuri devenite independente din punct de vedere biologic și funcțional care nu mai au nevoie de adăpostul vechiului arboret.

În cazul în care arboretele nu au fost pregătite în suficientă măsură prin lucrări de îngrijire sau igienă anterioare, se va urmări să se asigure o îmbunătățire a stării fitosanitare a lor, prin extragerea cu prioritate, la prima intervenție, a exemplarelor uscate sau în curs de uscare, rupte, doborâte, bolnave, etc. Totodată, se vor extrage și exemplarele cu defecte tehnologice, cele din specii sau ecotipuri necorespunzătoare, cu valoare economică redusă, care nu sunt indicate să fie promovate în noul arboret, precum și speciile moi ajunse la exploatabilitate.

În cadrul planului, în acest deceniu sunt prevăzute tăieri progresive însămânțare în ua 11A, 12A, arboret cu consistența 0.7 și respectiv 0,6.

Pentru buna executare a lucrărilor de exploatare și o bună regenerare naturală a acestor arborete se fac o serie de recomandări:

◆ tăierile se vor executa în așa fel încât să se protejeze și să se promoveze seminișurile deja existente iar arborii cu coroane mari să fie orientați în cădere în afara zonelor cu seminiș, **astfel recomandându-se ca în funcție de seminișul existent și de starea acestuia să se evite exploatarea în sezonul de vegetație;**

◆ să se materializeze și să se respecte traseele pe care au voie să circule tractoarele forestiere și să se aplice strict prevederile legale pentru prejudicierea seminișului;

◆ să se înlăture în timp util seminișurile neutilizabile, executându-se totodată lucrările de recepere a seminișurilor rănite de fag;

◆ să se urmărească mersul regenerării naturale și al seminișurilor naturale deja existente prin lucrările de ajutorare a regenerării naturale;

◆ în cazul în care, în cadrul unităților amenajistice încadrate în subunitatea pentru care se reglementează producția, apar mici zone cu pante peste 35°, cu stâncării, grohotișuri sau situate pe malurile văilor, pâraielor sau râurilor, tăierile de produse principale din acele zone vor avea caracter de tăieri de conservare sau lucrări de igienă;

◆ tăierile definitive să se execute pe zăpadă pentru a se evita rănirea seminișului.

Posibilitatea pe tratamente, grupe funcționale și specii este dată în tabelul următor:

Tratamentul	Suprafața de parcurs (ha)		Volum de extras (mc)		Posibilitatea pe specii (mc/an)
	Totală	Anuală	Total	Anual	MO
Tăieri progresive	23.67	2.37	2183	218	218
Total	23.67	2.37	2183	218	218

Indicele de recoltare la nivel de SUP A este de 1,5 m³/an/ha, fiind mai mic decât indicele de creștere curentă (9,0 m³/an/ha), ceea ce va conduce la o importantă acumulare de masă lemnoasă în perioada următoare.

În stabilirea ordinii de parcurs cu tăieri se va ține seama de urgențele de regenerare, de necesitățile de dezvoltare a seminișurilor, de consistența arboretelor, precum și de numărul intervențiilor preconizate pentru primul deceniu.

Se vor corela tehnologiile de exploatare cu tehnica aplicării tratamentului. Prin recoltarea posibilității de produse principale se va urmări folosirea rațională a masei lemnoase, care se realizează pe baza unei sortimentări corespunzătoare a lemnului, începînd de la punerea în valoare și până la prelucrarea lemnului în unitățile de industrializare.

Organizarea secțiunilor și a postatelor de exploatare se va face în raport cu condițiile de relief, pe baza unor proiecte de exploatare care să respecte următoarele condiții:

- evitarea rănirii seminișului și a arborilor rămași pe picior;
- menținerea structurii solului.

Accesibilitatea posibilității de produse principale este asigurată (în funcție de distanța medie de colectare) în proporție de 100 %.

Lucrările speciale de conservare sunt definite ca ansamblul de lucrări silviculturale necesare a se aplica în arboretele supuse regimului special de conservare (tipul II de categorii funcționale) în scopul asigurării permanenței pădurii și a funcțiilor multiple atribuite.

Lucrările speciale de conservare constituie un ansamblul de intervenții necesare a se aplica în arborete de vârste înaintate, exceptate definitiv sau temporar de la tăieri de produse principale, în scopul menținerii sau îmbunătățirii stării lor fitosanitare, asigurării permanenței

pădurii și îmbunătățirii continue a exercitării de către arboretele respective a funcțiilor de protecție ce li se atribuie, prin: efectuarea lucrărilor de igienă; extragerea arborilor accidentați și a celor de calitate scăzută (rău conformați sau cu defecte tehnologice evidente); crearea condițiilor de dezvoltare a semințișurilor existente sau care se vor instala în diferite zone de intervenție, precum și a grupelor de arbori din interiorul arboretului, aflate în diferite stadii de dezvoltare

În cadrul lucrărilor speciale de conservare, volumul de extras din arboretele mature s-a stabilit de la caz la caz, în funcție de necesitatea asigurării permanenței pădurii și a continuității funcțiilor de protecție ale acesteia, urmărind valorificarea corespunzătoare a nucleelor de semințiș/tineret și înlăturarea treptată a elementelor din vechiul arboret, numai pe măsura preluării de către noua generație a funcțiilor respective. Pentru restul arboretelor au fost prevăzute lucrări de îngrijire adaptate specificului de conservare.

Ansamblul lucrărilor de conservare cuprinde următoarele intervenții:

- efectuarea lucrărilor de igienă, inclusiv recoltarea produselor accidentale precomptibile, constând în principal din extragerea arborilor uscați sau în curs de uscare, arborilor rupti de vânt și de zăpada, precum și a celor bolnavi, atacați de dăunători, afectați de poluare. În golurile create, se vor lua măsuri de instalare și/sau ajutorare a regenerării naturale sau de împădurire;

- promovarea nucleelor existente de regenerare naturală din specii valoroase, prin efectuarea de extracții de intensitate redusă, care vor viza, în primul rând, arborii cu defecte, exemplare ajunse la limita longevității, unele exemplare din specii de valoare scăzută, recoltările din alte categorii de arbori limitându-se la strictul necesar impus de crearea condițiilor de menținere sau de dezvoltare a semințișurilor instalate;

- îngrijirea semințișurilor și tinereturilor naturale valoroase, prin lucrări adecvate, potrivit stadiului lor de dezvoltare;

- împădurirea golurilor folosind specii și tehnologii corespunzătoare stațiunii, țelurilor de gospodărire urmărite și situației concrete din teren.

Natura, intensitatea și felul tăierilor speciale de conservare sunt adaptate condițiilor staționale, stării și cerințelor bioecologice ale arboretelor, urmărindu-se concomitent și menținerea sau realizarea în cât mai mare măsură a celor mai indicate structuri, în raport cu funcțiile atribuite.

Volumul de extras din arboretele mature diferă în funcție de necesitatea asigurării permanenței pădurii și a continuității funcțiilor de protecție ale acesteia. S-a urmărit valorificarea corespunzătoare a nucleelor de semințiș/tineret, înlăturarea treptată a elementelor necorespunzătoare din vechiul arboret, în măsura preluării de către noua generație a funcțiilor respective.

Periodicitatea intervențiilor se diferențiază, în raport cu particularitățile bioecologice și starea arboretului, precum și cu necesitățile de dezvoltare a semințișului din regenerările nou create. Extracțiile cu caracter de igienă se execută ori de câte ori este necesar, în unele cazuri constituind singura cale de recoltare a masei lemnoase, în afara altor măsuri prevăzute prin studii de specialitate aprobate de autoritatea centrală pentru silvicultură. Revenirea cu o nouă intervenție în arboret se face numai după ce s-a asigurat regenerarea în urma intervenției anterioare.

La aplicarea tăierilor speciale de conservare trebuie să fie avute în vedere restricții speciale și în ceea ce privește exploatarea, în vederea protejării solului, semințișului, arboretului tânăr și arborilor care se mențin în arborete. În porțiunile în care condițiile de teren nu permit respectarea acestor prevederi, iar prin exploatarea unor arbori s-ar provoca vătămări mari, cu consecințe grave asupra stării arboretelor și respectiv asupra îndeplinirii de către acestea a

funcțiilor deosebite care le revin, nu se vor executa decât tăierile de igienă și accidentale strict necesare.

Natura și intensitatea lucrărilor de conservare se stabilesc cu luarea în considerare a măsurilor și restricțiilor specifice, impuse de eventuala lor apartenență lor la arii naturale protejate. Recoltarea de masă lemnoasă prin lucrările de conservare se face la intervale de timp de 7-10 ani pentru a nu se strica echilibrul ecologic. Tăierile de igienă se pot executa concomitent cu tăierile de conservare, dar și după acestea, în raport cu manifestarea diverselor fenomene negative.

Lucrările de împăduriri, îngrijirea plantațiilor sau semințișurilor naturale, de combatere a dăunătorilor se execută ori de câte ori este nevoie. Aplicarea lor se realizează de la caz la caz, în raport cu natura, intensitatea funcțiilor atribuite și condițiile staționale ale arboretelor.

Pădurile cu funcții de protecție a terenurilor și solurilor, funcții predominant pedologice (categoriile 1.2.A) sunt situate în cele mai grele și mai vitrege condiții de vegetație. Lucrările speciale de conservare s-au stabilit pe baza unei analize temeinice în teren, pentru fiecare caz în parte, pentru a se defini natura, intensitatea și periodicitatea intervențiilor, în scopul ameliorării stării arboretelor, pentru a putea exercita cu o eficiență cât mai mare funcțiile de protecție ce li s-au atribuit. În toate cazurile se intervine cu împăduriri sau semănături directe, în golurile și porțiunile rărite din arboret și se aplică lucrările de îngrijire, potrivit structurii, stării și stadiului de dezvoltare al arboretului respectiv.

Au fost prevăzute tăieri de conservare pe 22,83 ha, cu un volum de extras de 570 m³, în arborete cu vârste cuprinse între 105-115 de ani, cu consistențe reduse și semințiș utilizabil. În toate aceste arborete sunt prevăzute lucrări de ajutorare a regenerării naturale și de îngrijire a semințișului. Procentele de extras prevăzute sunt de 7-8%.

Modul de executare a *lucrărilor de îngrijire* va fi diferit în raport cu împrejurarea, dacă arboretele respective au fost sau nu parcurse la timp și în mod susținut cu asemenea lucrări.

În arboretele parcurse cu tratamente cu perioadă lungă de regenerare, concomitent cu aplicarea tratamentului, se execută și lucrările de îngrijire și conducere necesare.

La executarea lucrărilor de îngrijire a arboretelor, o deosebită atenție se va acorda arboretelor din prima clasă de vârstă, respectiv degajărilor și curățirilor, de executarea lor depinzând în mare măsură stabilitatea și eficacitatea funcțională a viitoarelor păduri. Se vor promova cu prioritate exemplarele provenite din sămânță/drajonii, în detrimentul celor din lăstari. Se va avea în vedere faptul că, în tinerețe, exemplarele din lăstari au dimensiuni mai mari decât cele din sămânță; cu toate acestea, se va da prioritate exemplarelor din sămânță, cu viitor asigurat. În unele cazuri, însă, când exemplarele din sămânță sunt necorespunzătoare, acestea se înlătură și se dă prioritate unor exemplare din lăstari, sănătoase, viabile și bine conformate.

În vederea protejării solului împotriva eroziunii și uscăciunii cât și pentru stimularea elagajului arborilor valoroși, prin lucrările de îngrijire se vor proteja și promova atât subetajul, cât și subarboretul.

În cazul arboretelor funcțional necorespunzătoare (slab productive sau cu efecte de protecție reduse), se va ameliora structura lor prin lucrări de îngrijire și conducere.

În arboretele create cu specii în afara arealului natural de vegetație (pin, molid ș.a.), vor fi promovate speciile locale valoroase (fag, paltin, frasin). apărute pe cale naturală sau artificială.

Extragerea arborilor din cuprinsul unui arboret, atunci când această lucrare este necesară, se face în raport cu stadiul de dezvoltare și caracteristicile structurale ale arboretului respectiv, în funcție de scopul urmărit, precum și de considerente biologice și tehnico – economice, după mai multe metode: selectivă, schematică sau schematico – selectivă.

În general, pentru majoritatea pădurilor noastre – chiar dacă ele sunt provenite din plantații – se va aplica metoda selectivă, prin care se urmărește alegerea și punerea în condiții cât mai

favorabile de vegetație a celor mai buni arbori din arboret (arbori de viitor), prin extragerea celor dăunători, rău conformați, râniți sau depresanți, fără a se crea goluri. În acest caz, alegerea arborilor ce urmează a fi menținuți sau extrași, se realizează cu ajutorul metodelor de clasificare a arborilor (clasificarea Kraft, clasificarea funcțională).

Intensitatea lucrărilor de îngrijire și conducere este determinată de țelul de gospodărire și de particularitățile arboretului (consistență, compoziție, vârstă, productivitate, structură verticală, etc.), respectiv ale stațiunii (altitudine, expoziție, pantă, sol ș.a.).

În arboretele care nu au fost parcurse la timp cu lucrări de îngrijire, intensitatea primelor extrageri va fi – ca regulă generală – mai mică decât cea adoptată în arboretele de același tip, parcurse cu asemenea lucrări.

Intensitatea mai redusă a intervențiilor este determinată de anumiți factori staționari, cum ar fi: expoziția sudică a arboretului, sau solurile sărace, superficiale, pe care speciile vegetează.

În arboretele cu funcții speciale de protecție, intensitatea răriturii este dictată de crearea unei structuri care să conducă la îmbunătățirea progresivă a modului de îndeplinire a funcției/funțiilor de protecție atribuite. În acest caz, intensitatea va fi, în general, mai redusă (slabă și moderată).

Periodicitatea lucrărilor de îngrijire (intervalul de timp după care se revine, pe aceeași suprafață, cu o anumită lucrare de îngrijire) este determinată de temperamentul speciilor ce compun arboretul, de consistența arboretului, de vârsta arboretului, de bonitatea stațiunii, de intensitatea lucrării executate anterior. Nu se revine cu o nouă intervenție curățire sau răritură, înainte ca arboretul să realizeze din nou, prin autoreglare, consistența plină.

Conservarea și ameliorarea biodiversității ecosistemelor forestiere constituie o preocupare primordială în cadrul lucrărilor de îngrijire și conducere a arboretelor. De aceea, ocolul silvic are obligația de a analiza situația de fapt a arboretelor și de a decide în privința oportunității, metodei, periodicității și intensității lucrărilor de îngrijire, având în vedere prevederile amenajamentelor silvice.

În arboretele aflate în stadiul de desiş, ori de câte ori sunt necesare, indiferent dacă s-a realizat sau nu starea de masiv pe întreaga suprafață, *degajările* se execută în fiecare grupă sau ochi de tineret, în care sunt prezente relații de concurență între specii sau indivizi aparținând aceleiași specii.

În arboretele pure de foioase, degajările se preocupă de extragerea lăstarilor, îndeosebi a celor proveniți din tulpini ale arborilor mai vârstnici, a unor preexistenți și a elementelor dominante cu crăci groase și coroane lăbărțate (arbori „lup“), urmărindu-se, la speciile principale, promovarea formelor genetice superioare.

Prezența speciilor de amestec ajutătoare și arbustive în arboret este de o deosebită importanță pentru asigurarea unor condiții bune de vegetație; de aceea, prin degajări se urmărește atât apărarea speciilor de valoare, cât și promovarea tuturor exemplarelor din jur, care se pot dovedi foarte folositoare pentru viitorul arboretului. Se vor asigura condiții prielnice pentru promovarea speciilor de amestec.

În arboretele amestecate – în care se execută degajările tipice – se creează condiții de vegetație optime, pentru speciile care sunt destinate să formeze viitoarele arborete și, totodată se realizează proporționarea amestecurilor în sensul dorit.

În amestecurile uniforme, cum sunt plantațiile, degajările se execută numai pe benzi cu lățime de 1 – 3 m, în jurul rândurilor cu specii principale.

În scopul diversificării structurii arboretelor, nu se extrag semințișurile preexistente valoroase, viabile și de viitor, care nu pun în pericol dezvoltarea arboretului.

Cu ocazia degajărilor, se extrag din arboret și preexistenții nefolositori, care nu au fost eliminați cu ocazia lucrărilor de îngrijire a semințișurilor, chiar dacă aparțin speciilor de valoare, perioada optimă pentru această lucrare fiind iarna, pe zăpadă.

Perioada normală de executare a degajărilor corespunde intervalului cuprins între momentul închiderii stării de masiv, când se realizează creșterea maximă în înălțime și momentul apariției elagajului natural la majoritatea exemplarelor din arboret.

Când degajările se execută în arborete care se află în stadii de dezvoltare superioare, operațiunea se numește degajare întârziată.

Degajările trebuie executate numai în timpul când arboretul este înfrunzit. Epoca optimă pentru executarea degajărilor este între 15 august și 30 septembrie, în timpul zilelor mai puțin călduroase, în luna octombrie nefiind indicate, întrucât lujeri insuficient lignificați ai exemplarelor degajate sunt afectați de ger cu mai mare ușurință, dacă sunt complet descoperiți.

Intensitatea degajărilor depinde de desimea arboretului, de proporția și vigoarea de creștere a speciilor coplesitoare, de numărul preexistenților, de condițiile staționale și de speciile componente.

Stabilirea modalității de intervenție la degajări se realizează într-o zonă reprezentativă a arboretului, prin amplasarea unei suprafețe de probă de 1000 m², în care se prezintă personalului silvic modul de lucru.

Periodicitatea este determinată atât de caracteristicile biologice ale speciilor principale și coplesitoare, care compun arboretul, cât și de condițiile staționale. De regulă, degajările se repetă la 1 – 3 ani, mai devreme la cvercinee, amestecuri de fag cu rășinoase, salcâmete ș.a. și mai rar la făgete și molidișuri.

Din considerente ecologice și de protecție a sănătății omului, la efectuarea degajărilor se va da prioritate mijloacelor mecanice și biologice, față de procedeele chimice.

În făgete, degajările constau din ruperea vârfulor speciilor coplesitoare, cum sunt mesteacănul, salcia căprească și plopul tremurător, care dăunează fagului prin acțiune mecanică (îi biciuiesc vârful). În pădurile cu funcții de protecție, predominant sociale, unele exemplare de mesteacăn se mențin pentru interes peisagistic. Prin degajări, se extrag și exemplare de fag înfurcite, rănite, cu fibra torsă, precum și cele cu tendință de lăbărțare a coroanei.

Se vor extrage exemplarele cu răni produse puietilor în timpul exploatărilor. Se vor promova formele genetic superioare (arbori cu ramurile dispuse orizontal, subțiri, cu scoarța netedă ș.a.).

În general, degajările în pădurile de fag, unde speciile de amestec nu sunt numeroase și au putere redusă de coplesire, încep mai târziu decât la alte specii. Periodicitatea degajărilor este de 2 – 4 ani, putând fi executate în tot timpul perioadei de vegetație.

În arboretele în care nu s-a executat îngrijirea semințișurilor, pe lângă lucrările de degajare propriu-zise, vor fi reperate toate exemplarele din porțiunile pe care s-au produs vătămări cu ocazia exploatărilor. Se vor repera, sau, unde este cazul, se vor extrage preexistenții inutilizabili. La nevoie, se vor face lucrări necesare pentru racordarea buchetelor și grupelor formate, precum și promovarea unor specii valoroase.

Perioada normală de executare a *curățirilor* coincide cu intervalul, în dezvoltarea arboretului, definit de apariția elagajului natural la majoritatea exemplarelor și de intensificarea procesului de eliminare naturală.

Prin curățiri se extrag exemplarele uscate, vătămate, cu coroana lăbărțată, cu fusuri înfurcite, rău conformate, o parte din exemplarele speciilor secundare, precum și alte exemplare care stânjenesc dezvoltarea celor sănătoase și de viitor ale speciilor principale.

Se va evita înlăturarea fără discernământ a plafonului inferior, iar dacă acesta este format din specii care suportă umbrirea, va fi îngrijit și promovat.

Întotdeauna vor fi păstrate suficiente exemplare din speciile principale de amestec și ajutătoare, chiar dacă ele nu corespund din punct de vedere al formei și calității.

Preexistenții care nu pot constitui elemente utile pentru noul arboret se vor elimina, în schimb, subarboretul va fi menținut și îngrijit.

În arboretele pure, chiar dacă arborii prezintă o vegetație activă și o calitate corespunzătoare, se va proceda la o reducere treptată, uneori puternică, a numărului de exemplare, îndeosebi la rășinoase, pentru a mări stabilitatea viitoarelor arborete și productivitatea lor.

Curățirile se execută la 2 – 4 ani de la ultima degajare. În arboretele neparcuse cu degajări prima curățire are caracterul de degajare întârziată.

Sezonul de executare este relativ larg, la rășinoase se va evita perioada de formare a lujerilor (1 mai – 31 iulie).

La foioase, curățirile se pot executa tot timpul anului.

Intensitatea curățirilor va fi, după caz, moderată, forte și foarte puternică, fără a se întrerupe însă starea de masiv și fără a se reduce consistența (exprimată prin gradul de închidere al coronamentului) sub 0,75.

Curățirile forte se efectuează în molidișuri și alte arborete de rășinoase tinere.

Intensitatea intervenției la curățiri, precum și controlul aplicării acestei lucrări, se realizează pe baza amplasării unor suprafețe de probă, în porțiuni reprezentative ale arboretului, cu aria de 2000 m², în care se execută lucrarea de curățiri în condițiile concrete din teren. Pe baza rezultatelor din aceste suprafețe de probă, intensitatea lucrării se extinde la întregul arboret.

Periodicitatea curățirilor variază de la 3 la 5 ani, în funcție de specie, starea arboretului, condițiile staționale și lucrările executate anterior.

În general, prima curățire se execută odată cu începerea elagajului natural la majoritatea arborilor, iar cea de a doua în anul următor realizării consistenței pline, după intervenția anterioară.

Într-un deceniu se execută, de regulă 1 – 3 curățiri.

În arboretele care au realizat diametre de bază medii mai mari de 10 cm, nu se vor mai executa curățiri, fiind necesare rărituri.

Dacă în cazul lucrărilor de degajări și curățiri sunt exemplare de extras cu diametrul de bază mai mare de 10 cm, din specii repede crescătoare-salcie căprească, plop tremurător, mesteacăn- acestea se vor extrage fără aplicarea dispozitivului special de marcat cu amprentă circulară.

În fâgete, aceste lucrări se efectuează începând cu stadiul de nuieliș, când arboretele realizează înălțimea superioară de 8 – 10 m, respectiv începând cu vârsta de 17 – 22 ani, în funcție de clasa de producție. Se extrag, în primul rând, exemplarele rănite prin exploatare și rămase nerecepate, cele cu vârful rupt, apoi cele cu trunchiuri strâmbe, crăcoase și înfurcitate, cele provenite din lăstari și cele care nu se încadrează în ritmul normal de creștere al majorității arborilor și au tendința să devină predominante, lărgindu-și coroana, în dauna creșterii celor din jurul lor. Consistența (exprimată prin indicele de închidere al coronamentului) nu se va reduce însă sub 0,80. În consecință, lucrările vor fi de intensitate moderată, pentru a favoriza formarea de fusuri calitativ superioare.

Este necesar ca lucrările de îngrijire să se facă cu regularitate, mai ales în arboretele de productivitate superioară și mijlocie.

Periodicitatea curățirilor în fâgete este de 3 – 5 ani, după caracteristicile arboretelor și în funcție de intensitatea intervențiilor anterioare. Se vor executa, de regulă, două curățiri.

În arboretele neparcuse cu degajări, se vor extrage exemplarele provenite din semințiș preexistent inutilizabil, buchete și grupe neracordate, arbori rămași de la exploatare, exemplare

provenite din seminișul rănit, cu ocazia exploatărilor și din unele specii repede crescătoare, nevaloroase, care depășesc mult în înălțime masa arboretului de fag, exemplare din lăstari.

Este necesară deschiderea în prealabil a căilor interioare de acces în arborete.

Anterior primei curățiri, se vor deschide căi de acces în interiorul arboretelor.

Lucrările de rărituri, în raport cu tipul de pădure, starea arboretelor și țelul de gospodărire stabilit, sunt de următoarele tipuri: răritura de sus (din plafonul superior), răritura de jos (din plafonul inferior) și răritura combinată.

Intervalul normal de executare a răriturilor se suprapune peste marea perioadă de creștere curentă în volum, respectiv peste stadiile de păriș și codrișor.

Convențional, se stabilește că prima răritură se va executa atunci când arboretul realizează diametrul mediu de 10 - 12 cm și înălțimea superioară de 10 – 12 m.

Nu se vor executa rărituri în arborete situate pe versanții cu înclinare mai mare de 40°, pe terenuri cu eroziune avansată, pe stâncării, pe substraturi de fliș, nisipuri și grohotișuri cu înclinare mai mare de 35°, în arboretele limitrofe golurilor alpine, în cele situate în zonele de formare a avalanșelor și pe culoarele acestora, precum și în cele situate pe terenuri alunecătoare și cu înmlăștinare permanentă, efectuându-se, în schimb, curățiri și tăieri de igienă, oriunde asemenea lucrări sunt necesare și posibile.

Intensitatea răriturilor va fi mai mare în arboretele formate din specii de lumină, situate în condiții staționale favorabile și în care se urmărește obținerea de sortimente de mari dimensiuni, și mai scăzută în cele constituite din specii de umbră.

Intensitatea intervenției poate diferi, în raport de caracteristicile structurale ale arboretului fără ca stabilitatea acestuia să fie afectată după intervenție. În acest sens, prin procedee relascopice se determină suprafața de bază a arboretului înainte de efectuarea intervenției și se compară cu suprafața de bază normală (evidențiată în Tabelele de producție pentru arborete din Giurgiu, et. al., 2004), stabilindu-se în acest mod indicele de densitate real. După efectuarea intervenției, indicele de densitate real nu trebuie să scadă sub valoarea de 0,80, cu unele excepții.

În arboretele care nu au fost parcurse la timp cu lucrări de îngrijire, intensitatea primelor extrageri va fi – ca regulă generală – mai mică decât cea adoptată în arboretele de același tip, parcurse la timp cu asemenea lucrări.

În arboretele tinere de rășinoase prima răritură se va efectua de regulă cu intensitate forte, în scopul întăririi rezistenței individuale a arborilor prin formarea de coroane bogate și simetrice, a unei înrădăcinări puternice și a unor fusuri cu indici de zvelțețe corespunzători.

În cazurile când, deși consistența medie a unui arboret (exprimată prin indicele de densitate) este sub pragul critic, dar repartizarea arborilor nu este uniformă pe întreaga subparcelă, existând pâlcuri cu indici de densitate de 0,9 sau mai mari, se vor efectua rărituri parțiale, în porțiunile respective.

Rărirea arboretelor cu densități mai mari se face în mod uniform și repetat, astfel încât, în arboretele echine care au indici de densitate 1,0 sau mai mare, printr-o singură tăiere, să nu se reducă densitatea cu mai mult de două zecimi.

Pe solurile sărace, superficiale, extracțiile vor fi mai puțin intense, fapt explicabil dacă avem în vedere că arboretul, în asemenea condiții staționale, își închide mai greu coronamentul.

Pentru arboretele în care sunt admise rărituri, situate pe versanți cu expoziție sudică, indicii de densitate după efectuarea răriturilor nu trebuie să scadă sub 0,85.

În pădurile cu funcții speciale de protecție, intensitatea de rărire este dictată de crearea unei asemenea structuri a arboretelor, astfel încât acestea să-și îmbunătățească progresiv funcția de protecție pe care o îndeplinesc. În acest caz, intensitatea va fi, în general, mai redusă (slabă și/sau moderată).

Pentru realizarea unui regim de rărire, mai moderat sau mai forte, se dispune de posibilitatea combinării intensităților mai scăzute cu periodicitatea mai mică a intervențiilor, evitându-se intervențiile bruște, puternice și foarte puternice, extrem de dăunătoare sub raport ecologic.

Periodicitatea răriturilor (intervalul de timp după care se revine, pe aceeași suprafață, cu o anumită lucrare de îngrijire) este determinată de temperamentul speciilor ce compun arboretul, de vârsta arboretului, de bonitatea stațiunii, de intensitatea lucrării executate anterior și de consistența arboretului.

Trebuie evitată adoptarea de periodicități mari, de peste 10 – 12 ani, cu majorarea în schimb a intensității extragerilor, asemenea intervenții punând în pericol stabilitatea, calitatea și eficacitatea funcțională a arboretelor.

Răriturile se execută până la o vârstă egală cu $3/4$ din vârsta exploatabilității tehnice. Pentru arboretele în care nu se reglementează procesul de producție aceasta se asimilează cu cea tehnică. În ultima pătrime din vârsta exploatabilității, nu se vor mai planifica rărituri decât în situații speciale, cum sunt arboretele incluse în unități de gospodărire tratate în codru grădinărit și cvasigrădinărit, unele șleauri pe bază de stejar și în alte situații în care răriturile respective ar avea efecte pozitive asupra structurii și calității arboretului în intervalul de timp rămas până la exploatarea și regenerarea lui.

Marcarea arborilor de extras se face după cum urmează:

- la rășinoase – tot timpul anului;
- la foioase și la arborete amestecate de foioase cu rășinoase, numai în timpul perioadei de vegetație.

Extragerea arborilor marcați se va putea realiza oricând, mai puțin primăvara, când, ca urmare a începerii circulației sevei, scoarța lor se desprinde cu ușurință.

Prin urmare, lucrările de îngrijire și conducere a arboretelor se aplică diferențiat, în raport cu stadiul de dezvoltare a arboretului, intensitatea și periodicitatea intervenției, fiind diferite pe formații și grupe de formații forestiere.

Fagul are capacitatea de a-și lărgi coroana dacă este pus în lumină. De aceea, arboretele sunt închise și acoperă bine solul. Datorită faptului că fagul suportă umbrirea, se poate dezvolta și sub masiv. Reducerea puternică a consistenței în tinerețe, prin formarea de coroane mari, influențează negativ asupra calității fusului. De aceea, în tinerețe, făgetele – spre deosebire de molidișuri – trebuie menținute la consistențe relativ mari. Este afectat cu multă ușurință de înghețurile târzii. Suferă mult și de pe urma rănilor provocate în tinerețe, în procesul de exploatare. Aceste vătămări se produc îndeosebi primăvara (mai – iunie), când răriturile trebuie sistate.

În arboretele de fag, se execută rărituri selective și combinații ale metodei de sus cu cea de jos, intervenind atât în plafonul superior, cât și în cel inferior. În mod obișnuit, răriturile încep la 25 – 30 ani.

În privința speciilor de promovare, se va acționa potrivit celor menționate pentru degajări și curățiri, cu remarca deosebită că speciile de rășinoase rămase în arboret până în stadiile de păriș – codrișor, în excedent față de compoziția țel, vor fi treptat extrase prin rărituri, fără a se forma goluri, la dimensiuni care să asigure o valorificare economică maxim posibilă în condițiile date.

Deoarece fagul reacționează puternic în urma efectuării răriturilor, activându-și creșterea și dezvoltându-și coroana, răriturile vor putea avea intensitate mai mare decât se obișnuiește pentru speciile de umbră. Densitatea optimă, sub raportul producției totale de lemn, al calității și al efectelor de protecție, este de 0,85 – 0,90.

Prin efectuarea de rărituri în făgete, mai ales în cele de productivitate superioară și mijlocie, se va urmări creșterea calității lemnului produs, accentul punându-se pe majorarea proporției de lemn pentru furnire (lemn de derulaj) și a celui pentru cherestea de calitate superioară. În acest scop, se va aplica metoda selectivă. Se vor alege și însemna arborii de viitor (250 – 300 arbori la hectar), îndeosebi la arboretele din clasele de producție I și II. Criteriile de alegere sunt următoarele: trunchiul cilindric, scoarța netedă și lipsită de „mustăți chinezești“, fusul prelungit la vârf sau cât mai sus în coroană, fără înfurcări, ramuri subțiri și așezate cât mai orizontal, dar niciodată dispuse sub formă de mătură; se dă prioritate formelor genetice cu înmugurire târzie.

Consistența (exprimată prin indicii de densitate) se va reduce atât cât vor permite structura arboretului și particularitățile stațiunii, respectiv până la 0,80 sau chiar până la 0,75, cu condiția ca, în acest din urmă caz, arboretul să aibă un subetaj și un subarboret bine reprezentate, pentru a preîntâmpina dereglările ecologice, inevitabile (înțelenirea solului, înierbare, pârlirea scoarței arborilor, apariția dăunătorilor ș.a.). Se intervine relativ forte în plafonul superior, pentru a favoriza dezvoltarea arborilor de viitor. În plafonul inferior se intervine foarte slab, pentru a proteja solul și tulpinile arborilor de valoare. La prima răritură, intensitatea extragerilor va fi moderată, mai ales la arboretele neparcurse cu lucrări de îngrijire.

În arboretele situate în stațiuni de bonitate inferioară, o deschidere a masivului sub 0,85 devine neindicată, solul fiind expus înierbării sau acoperirii cu afini. De asemenea, masivul nu se va deschide sub 0,80 nici pe versanții cu pante repezi, unde solul este expus eroziunii, nici pe expoziții sudice, unde pericolul înțelenirii crește.

Periodicitatea răriturilor este la început de 6 – 8 ani, iar mai târziu de 8 – 12 ani, în raport cu productivitatea arboretului și cu intensitatea extragerii.

În făgetele neparcurse cu lucrări de îngrijire, primele rărituri vor urmări în special extragerea exemplarelor cu defecte, din lăstari și rău conformate, mai ales din plafonul superior în măsura în care nu se deschide masivul sub limita admisă. Datorită faptului că fagul își dezvoltă cu ușurință coroana, atunci când i se creează condiții de lumină, răriturile iau foarte repede intensitatea normală, corespunzătoare stadiului de dezvoltare a arboretului.

În vederea realizării de sortimente de mare valoare, este necesar să se reducă sub limitele toleranței proporția arborilor vătămați în procesul de exploatare, luând în acest scop toate măsurile cunoscute (protejarea arborilor, în special a arborilor de viitor; interzicerea colectării în afara căilor de acces etc.).

Grija pentru formarea și menținerea subetajului și a subarboretului trebuie să fie permanentă, astfel încât arboretele să poată fi conduse la vârste înaintate, în deplină stabilitate. În condițiile existenței atât a subetajului cât și a subarboretului, intensitatea răriturii în etajul superior poate fi moderată, uneori forte, fără să se reducă indicii de densitate al acestui etaj sub 0,75. Periodicitatea lucrărilor variază între 5 și 12 ani.

În arboretele în care nu s-au executat anterior lucrări de îngrijire la timp, se va urmări cu perseverență salvarea tuturor exemplarelor de fag care mai pot prezenta interes economic, în acest scop fiind necesare, uneori, intervenții puternice în plafonul superior.

Se vor alege arborii de viitor, care, în limita posibilităților, se vor însemna cu vopsea. Atât alegerea arborilor de viitor cât și a celor de extras se efectuează pe biogrupe.

În arboretele tinere, provenite în urma aplicării de tratamente cu perioadă lungă de regenerare, fiecare porțiune de arboret se va parcurge cu lucrarea potrivită stadiului de dezvoltare respectiv (îngrijirea semințșului, degajare, curățire, răritură).

Îngrijirea culturilor se va face timp de 5 ani cu câte două lucrări în primul și în al doilea an și câte o singură lucrare în anii 3, 4 și 5.

Exploatarea produselor lemnoase ale pădurii se face în conformitate cu prevederile amenajamentului și cu instrucțiunile privind termenele, modalitățile și perioadele de colectare, scoatere și transport al materialului lemnos.

La exploatarea masei lemnoase, ocolul silvic, agenții economici și persoanele fizice autorizate au obligația să folosească tehnologii de recoltare și de scoatere a lemnului din pădure care să nu producă degradarea solului, distrugerea sau vătămarea semințișului utilizabil, a arborilor rămași pe picior peste limitele admise de instrucțiunile în vigoare.

Tehnologia de exploatare a masei lemnoase din parchet, precum și amplasarea căilor de scos-apropiat și a instalațiilor aferente se aprobă de emitentul autorizației. Ele vor fi diferențiate în funcție de tratamentul aplicat și de felul tăierii, astfel încât să nu se producă prejudicierea regenerărilor peste limitele admise, a arborilor care rămân pe picior, degradarea solului și a malurilor apelor.

Tehnologia de exploatare se înscrie în autorizația de exploatare. Se vor aproba tehnologii de exploatare diferențiate care să asigure protejarea obiectivelor menționate mai sus. Lemnul gros se va secționa în trunchiuri, iar cel mărunț se va colecta în grămezi.

Amplasarea platformelor primare, necesare efectuării operațiunilor de secționat, manipulat, stivuit și încărcat, se stabilește împreună cu titularul autorizației, mărimea acestora fiind de până la 500 m² pentru parchetele dotate cu instalații de transport permanente și de maximum 1000 m² în cazurile în care nu sunt instalații de transport permanente. Colectarea materialului lemnos se va face numai pe traseele aprobate, materializate pe teren la predarea parchetului, cu respectarea strictă a tehnologiei aprobate, a elementelor de gabarit ale drumurilor de tractor și platformelor primare. Arborii care rămân pe picior de pe marginea căilor de scos-apropiat vor fi protejați obligatoriu împotriva vătămărilor, prin montarea de lungoane, țărushi și manșoane. Târârea sau semitârârea lemnului rotund pe drumuri auto forestiere este interzisă. Corhăntul se admite numai atunci când alte tehnologii nu sunt posibile, luându-se toate măsurile necesare pentru evitarea degradării solului, regenerărilor și arborilor care rămân pe picior și numai când solul este acoperit cu zăpadă sau este înghețat. Se interzice aplicarea tehnologiei de exploatare a arborilor cu coroană - varianta arbori întregi. Coroanele arborilor vor fi fasonate separat la locul de doborâre, masa lemnoasă rezultată parchetizându-se în sarcini de dimensiuni reduse, astfel încât prin scoaterea acestora să se evite degradarea solului, a arborilor și semințișului. Colectarea lemnului cu tractoare în perioadele cu precipitații abundente este interzisă. La tăierile cu restricții, colectarea lemnului se face în afara porțiunilor cu semințiș. Scos-apropiatul lemnului cu utilaje forestiere se poate face prin târâre când solul este acoperit cu zăpadă sau este înghețat și prin semitârâre ori sarcină suspendată, în lipsa stratului de zăpadă sau dacă solul nu este înghețat. *Este interzisă folosirea albiilor pâraielor ca trasee de colectare a lemnului.* Depozitarea de materiale lemnoase, crăci sau resturi de exploatare în albiile pâraielor și văilor ori în locuri expuse viiturilor este interzisă. Drumurile de tractor folosite la scos-apropiatul masei lemnoase se amplasează evitându-se afectarea zonelor cu semințiș utilizabil. Lățimea drumului este de maximum 4 m, luându-se măsuri de consolidare și de stabilizare a taluzurilor. Drumurile de scos-apropiat se pot realiza și pe versanți cu pantă de până la 25 de grade. Traseele de funicular și cele ale drumurilor de tractor folosite pentru scos-apropiatul masei lemnoase reprezintă căi de acces interior și nu schimbă categoria de folosință silvică a terenurilor pe care se amplasează. În cadrul tratamentelor care promovează regenerarea naturală, nu constituie prejudiciu distrugerea sau vătămarea semințișului ca urmare a desfășurării normale a procesului de exploatare, în limita maximă de 8% din suprafața cu semințiș prevăzută în procesul-verbal de predare a parchetului, în cazul tăierilor de dezvoltare ori de lărgire a ochiurilor și de cel mult 12% în cazul tăierilor definitive sau de racordare. În parchetele aflate în curs de exploatare, așezarea grămezilor de crăci și a resturilor de exploatare se face, de regulă,

pe cioate sau în locuri fără seminiș. Este interzisă lăsarea în parchete, la expirarea termenului de exploatare prevăzut în autorizație, de arbori marcați și netăiați, de lemn de lucru ori de foc răspândit de-a lungul văilor sau drumurilor pe care a fost transportat lemnul.

Exploatarea masei lemnoase din parchetele cu produse accidentale se autorizează cu prioritate.

Tăierile în parchetele cu restricții de exploatare, în anii de fructificație, se autorizează spre exploatare în primul sezon de repaus vegetativ care urmează fructificației. Tăierile în parchetele fără restricții se autorizează spre exploatare în tot cursul anului.

La tăierile de racordare, cu regenerare naturală asigurată, se taie și se valorifică și seminișurile neutilizabile prevăzute în actele de punere în valoare, evitându-se vătămarea grupelor de seminiș utilizabil. Doborârea arborilor aninați, uscați și a iescarilor se efectuează cu prioritate, în cadrul lucrărilor de pregătire a parchetului.

La terminarea exploatării, curățarea parchetului de resturi de exploatare - crăci, zoburi, rupturi, coajă, lemn putregăios - se face de către titularii autorizațiilor de exploatare. La tăierile de produse principale cu restricții (inclusiv la tăieri de conservare) și la cele de produse accidentale, cu regenerare naturală declanșată, resturile de exploatare se strâng în grămezi cât mai înalte, de regulă pe cioatele mari sau în afara ochiurilor ori zonelor cu seminiș natural, fără a ocupa suprafețe mari - cel mult 10% din suprafața parchetului.

A.1.13. Caracteristicile PP existente, propuse sau aprobate, ce pot genera impact cumulativ cu PP care este în procedură de evaluare și care poate afecta ANPIC

Amenajamentul Silvic al fondului forestier proprietate privată aparținând persoanelor fizice Gheorghe Maria Emanuela și Stoicescu Adrian Nicolae și Stoicescu Eliza Virginia ambii moștenitori ai defunctei Băjan Eugenia, U.P. I Băjan se integrează în obiectivele de conservare a naturii, stabilite pentru ariile protejate cu care se suprapune.

Amenajamentul se corelează cu amenajamentele silvice ale suprafețelor limitrofe, creând condiții optime pentru a asigura continuitatea vegetației fondului forestier.

Managementul propus de Amenajamentul Silvic urmărește menținerea interacțiunii armonioase a omului cu natura prin protejarea diversității habitatelor, speciilor și peisajului.

Activitățile prevăzute pentru aceste suprafețe sunt coerente și pot genera doar în mod excepțional impact cumulativ potențial negativ cum sunt următoarele situații: înlăturarea în mod excepțional a efectelor unor calamități naturale (având în vedere că în zonele propuse prin amenajamente există arborete alcătuite din specii de rășinoase preponderent molid, care sunt supuse doborâturilor de vânt sau de zăpadă) și acțiuni de combatere a înmulțirii în masă a dăunătorilor. Până la data declarării ariilor naturale protejate suprafețele propuse prin amenajamentele analizate au fost supuse acțiunilor silviculturale. Habitatetele forestiere existente și menționate în formularele standard sunt rezultatul acestor practici de gospodărire a fondului forestier.

Având în vedere cele menționate anterior, coroborat cu propunerile amenajamentelor analizate care nu prevăd modificări majore ale compoziției unităților amenajistice, rezultă că impactul cumulativ produs de aceste planuri nu determină modificări ale habitatelor existente care să atragă diminuări ale populațiilor speciilor de interes conservativ din zonă.

A.1.14. Alte informații solicitate de către ACPM

În cadrul Conferinței a II-a de amenajare nr. 124 din 24.08.2023 privind amenajamentul fondului forestier proprietate privată aparținând persoanelor fizice Gheorghe Maria Emanuela și

Stoicescu Adrian Nicolae și Stoicescu Eliza Virginia ambii moștenitori ai defunctei Băjan Eugenia, U.P. I Băjan, județul Argeș, s-au consemnat următoarele:

- Se va ține cont de prevederile Planului de management integrat al siturilor Natura 2000 ROSCI0122 Munții Făgăraș aprobat prin O.M.M.A.P. nr 1156/2016, iar soluțiile tehnice ale viitorului Amenajament Silvic vor fi armonizate cu măsurile de conservare din acesta.

A.1.15. Sumarul efectelor generate de implementarea amenajamentului

Prin implementarea amenajamentului sunt generate următoarele efecte:

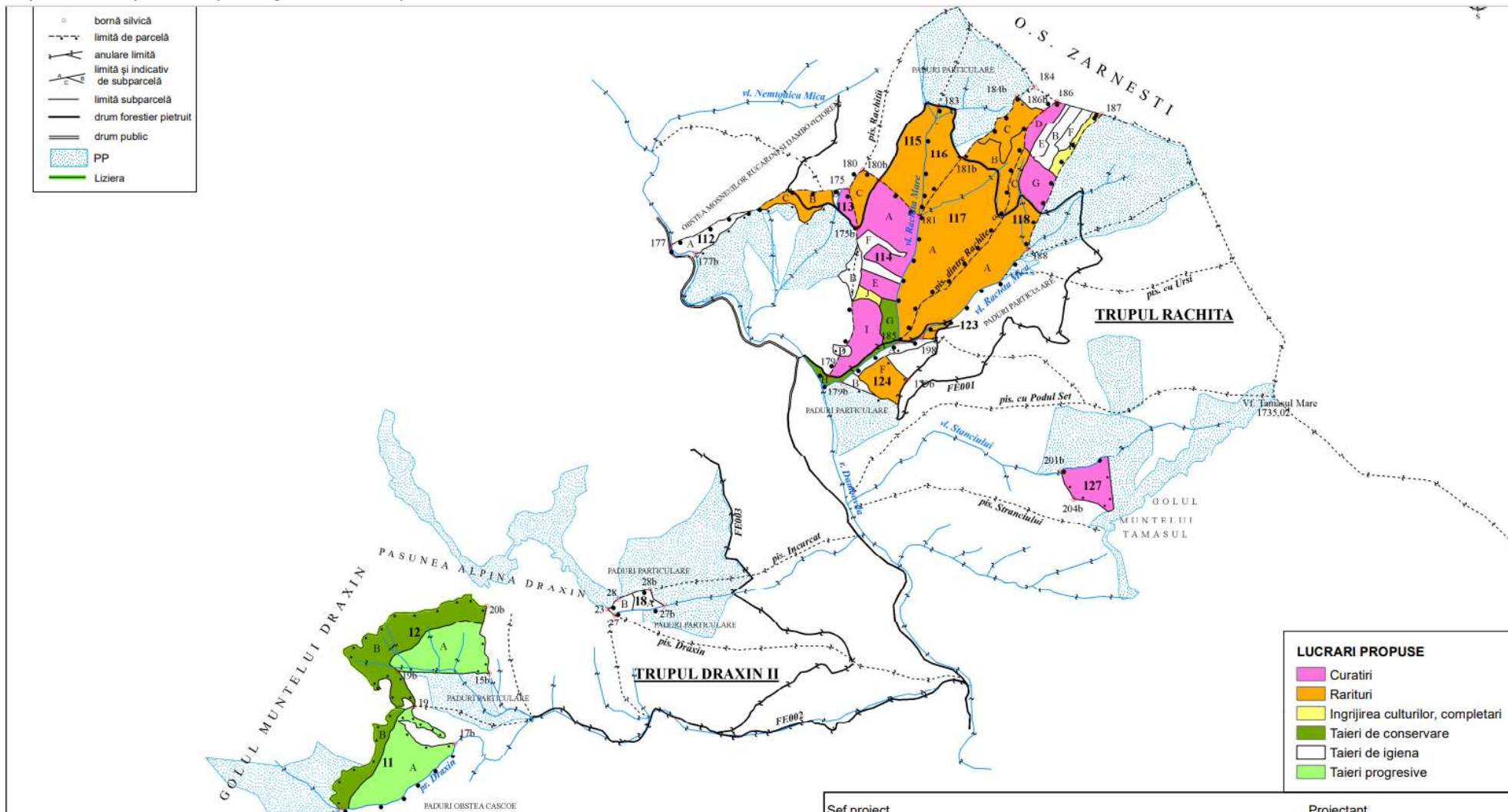
- se menține și se ameliorează: biodiversitatea, productivitatea, capacitatea de regenerare, vitalitatea, sănătatea, se asigură pentru prezent și viitor capacitatea de a exercita funcții multiple ecologice, economice și sociale;
- emisii în aer și zgomote de la mașini, utilaje și ferăstraie mecanice;
- reducerea numărului de exemplare vârstnice pe anumite suprafețe, concomitent cu asigurarea unui echilibru pe clase de vârste pe durata ciclurilor de producție;
- accesibilizarea fondului forestier și schimbarea categoriei de folosință la construirea de drumuri forestiere.

Lucrările silvice propuse în arboretele care se suprapun cu arii naturale protejate, în funcție de tipul funcțional, sunt date în tabelul următor:

Categoría de lucrări	Tipul de lucrare	u.a.	Tip funcțional		Total (ha)	În arii protejate
			IV (ha)	II (ha)		
Lucrări de îngrijire și conducere a arboretelor	Igienă	18A, 118B, 112A, 112D, 114B, 114D, 114F, 118E, 118F, 124A, 124B	12,63	5,63	18,26	18,26
	Curățiri	113, 114A, 114E, 114I, 118D, 118G, 127	25,25	5,0	30,25	30,25
	Rărituri	112B, 112C, 114C, 115, 116, 117A, 117B, 117C, 118A, 118C, 123, 124F,	77,94	-	77,94	77,94
Lucrări de regenerare	Comple-tări	114J, 118H	2,46		2,46	2,46
Tratamente	Tăieri progresive	11A, 12A	23,67	-	23,67	23,67
Lucrări de conservare	Tăieri de conser-vare	11B, 12B, 114G, 114H	-	22,83	22,83	22,83
Total			141.95	33.46	175.41	175.41
Alte terenuri						0,04
Total U.P.			141.95	33.46	175.41	175.45

A.1.16. Hărți de sinteză a tuturor intervențiilor ce au potențialul de a afecta ANPIC

Studiu evaluare adecvată amenajament silvic proprietate privată aparținând persoanelor fizice Gheorghe Maria Emanuela, Stoicescu Adrian Nicolae și Stoicescu Eliza Virginia ambii moștenitori ai defunctei Băjan Eugenia – UP I Băjan



A.2. Efecte generate de implementarea amenajamentului

Categoriile de lucrări	Lucrări de îngrijire și conducere						Tăieri de produse principale						Lucrări de conservare		Lucrări de regenerare și împăduriri		
	Degajări	Curățiri	Rărituri		Tăieri de igienă și tăieri de produse accidentale		Tăieri progresive		Tăieri succesive		Tăieri rase		Tăieri de conservare		Ajut. regen. natu-rale	Îngrijirea regen. naturale și a culturilor	Împăduriri
Efecte	Pozitive directe: reducerea nr. de specii invadatoare	Pozitive directe: modelarea compoz. spre cealalt	Emisii și zgomote, deșeuri	Modif. struct. pădurii	Emisii și zgomote, deșeuri	Reduce nr. de ex. cu uscarea/dob. de vânt/alți factori destab.	Emisii și zgomote, deșeuri	Reduce nr. de exempl. vârstnice	Emisii și zgomote, deșeuri	Reduce nr. de exempl. vârstnice	Emisii și zgomote, deșeuri	Reduce nr. de exempl. vârstnice	Emisii și zgomote, deșeuri	Reduce nr. de exempl. vârstnice	Pozitive directe: păstrarea folosinței de pădure		
Mod. de cuant.																	
Cuantificarea efectelor	ha	ha/mc	Conform specific. tehnice ale diferitelor mașini și utilaje	ha/mc	Idem rărituri	ha/mc	Idem rărituri	ha/mc	Idem rărituri	ha/mc	Idem rărituri	ha/mc	Idem rărituri	ha/mc	ha		
Distanța până la care se simt efectele	La nivel de u.a.	La nivel de u.a.	Circa 500 m	La nivel de u.a.	Circa 500 m	La nivel de u.a.	Circa 500 m	La nivel de u.a.	Circa 500 m	La nivel de u.a.	Circa 500 m	La nivel de u.a.	Circa 500 m	La nivel de u.a.	La nivel de u.a.		
ANPIC potențial afectate																	
Alte informații suplimentare	-	30,25ha în ANPIC	77,94 ha în ANPIC	18,26 ha în ANPIC	23,67 ha în ANPIC	-	-	22,83 ha în ANPIC	6,97 ha în ANPIC	-	2,46 ha în ANPIC						

A.3. Alte PP-uri cu care amenajamentul poate genera impact cumulativ

Caracteristicile altor PP-uri, propuse sau aprobate, ce pot genera impact cumulativ cu amenajamentul și care pot afecta ANPIC sunt prezentate în tabelul următor:

Nr. crt.	Nume PP	Localizarea față de ANPIC	Efecte generate	Impacturi
1	Proiect de reconstrucție ecologică derulat de FCC	În ANPIC	Modificări în compozițiile de regenerare și în structura arboretelor artificiale/monoculturi molid	Pozitiv: Îmbunătățește starea de conservare a speciilor și habitatelor
2	Fondul cinegetic nr. 21 Izvoarele Dâmboviței	Intersectează ANPIC	Zgomote, mortalitate faună	Perturbare
3	Alte amenajamente din vecinătate	Intersectează ANPIC	Zgomote, emisii atmosferice	Perturbare

Amenajamentul Silvic al fondului forestier proprietate privată aparținând persoanelor fizice Gheorghe Maria Emanuela și Stoicescu Adrian Nicolae și Stoicescu Eliza Virginia ambii moștenitori ai defunctei Băjan Eugenia, U.P. I Băjan se integrează în obiectivele de conservare a naturii, stabilite pentru ariile protejate cu care se suprapune.

Amenajamentul se corelează cu amenajamentele silvice ale suprafețelor limitrofe, creând condiții optime pentru a asigura continuitatea vegetației fondului forestier.

Managementul propus de Amenajamentul Silvic urmărește menținerea interacțiunii armonioase a omului cu natura prin protejarea diversității habitatelor, speciilor și peisajului.

Lucrările propuse prin amenajamentele silvice generează impact local asupra speciilor de nevertebrate, pești, amfibieni determinat în principal de depozitarea resturilor de exploatare în declivități naturale ale terenului sau în zonele umede, traversarea cursurilor de apă, bararea cursurilor de apă cu bușteni sau rumeguș. Impactul generat de lucrările silvice asupra categoriilor taxonomice menționate anterior rezultă din însumarea manifestărilor locale a efectelor potențial negative ale acestor acțiuni. Lucrările silvice efectuate în diferite amenajamente, chiar dacă parcelele sunt învecinate, nu se cumulează în sensul amplificării efectelor asupra speciilor de plante, nevertebrate, pești, amfibieni și reptile.

Activitățile prevăzute pentru aceste suprafețe sunt coerente și pot genera doar în mod excepțional impact cumulativ potențial negativ cum sunt următoarele situații: înlăturarea în mod excepțional a efectelor unor calamități naturale (având în vedere că în zonele propuse prin amenajamente există arborete alcătuite din specii de rășinoase preponderent molid, care sunt supuse doborâturilor de vânt sau de zăpadă) și acțiuni de combatere a înmulțirii în masă a dăunătorilor.

Până la data declarării ariilor naturale protejate suprafețele propuse prin amenajamentele analizate au fost supuse acțiunilor silviculturale. Habitatetele forestiere existente și menționate în formularele standard sunt rezultatul acestor practici de gospodărire a fondului forestier.

Având în vedere cele menționate anterior, coroborat cu propunerile amenajamentelor analizate care nu prevăd modificări majore ale compoziției unităților amenajistice, rezultă că impactul cumulativ produs de aceste planuri nu determină modificări ale habitatelor existente care să atragă diminuări ale populațiilor speciilor de interes conservativ din zonă.

B. Informații privind ariile naturale protejate de interes comunitar afectate de implementarea amenajamentului

B.1. Date privind ariile naturale protejate de interes comunitar

Suprafața din fondul forestier al UP I Băjan, care se suprapune cu aria naturală protejată de interes comunitar, sunt date în tabelul următor:

Nume și cod ANPIC	Suprafața (ha)	Importanță/ Rol	Plan de management și nr. OM prin care a fost aprobat	Decizia/ Nota de aprobare a obiectivelor de conservare ale ANPIC	Regiunea/regiunile biogeografice în care ANPIC este localizată	Tipuri ecosisteme	Suprapunerea cu alte ANPIC sau AP	Relațiile ANPIC cu alte ANPIC	Alte particularități
ROSCI0122 Munții Făgăraș	175,45	Comunitară	OMMAP nr. 1156/2016	Decizia președintelui ANANP nr. 547/27.1 0.2021	Continentală	Forestiere	Integral cu ROSCI0122 Munții Făgăraș	-	-

B.2. Date despre habitatele/speciile din ANPIC posibil afectate de amenajament

Situația arboretelor din cadrul U.P. I Băjan privind apartenența lor la ariile naturale protejate este prezentată în tabelul următor:

Cod arie	Tip arie	Denumire arie	u.a. componente	Suprafața (ha)
ROSCI0122	Sit Natura 2000 de interes comunitar	Munții Făgăraș	11, 12, 18, 112, 114-118, 123, 124, 127	175,41
Total păduri și terenuri de împădurit				175,41
Terenuri cu destinație specială				0,04
Total arii protejate în U.P. I Băjan				175,45

Situl ROSCI0122 Munții Făgăraș are o suprafața de 198620,5ha, reprezintă unul din cele mai mari situri de importanță comunitară la nivel național, fiind situat în regiunea biogeografică alpină, în zona centrală a țării.

Habitatele sunt foarte variate, începând cu cele de luncă (aninișuri, salicete bătrâne cu suprafețe în mare parte continue și compacte), fânețe, tufărișuri, ecosisteme forestiere, alpine și subalpine).

Flora este bine reprezentată fiind înregistrate peste 900 specii de plante. Situl include cel mai înalt și sălbatic sector al Carpaților Românești cu o vastă suită de unități peisagistice unice, cu condiții ecologice specifice ca urmare a diversității geologice, pedologice și climatice reflectate în biodiversitatea foarte ridicată a acestei zone.

În acest masiv muntos se află fragmente reprezentative de păduri naturale virgine și cvasivirgine care mențin o diversitate biologică terestră deosebită constituind o avuție națională inestimabilă.

ROSCI0122 Munții Făgăraș a fost desemnat în vederea conservării a 29 tipuri de habitate forestiere de interes comunitar și a 35 specii din fauna și flora sălbatică de interes comunitar. Ponderea suprafeței cumulate estimate a acestor habitate reprezintă 88,8% din suprafața totală a sitului. În formularul standard al sitului mai sunt listate 326 de specii de floră și faună importante din punct de vedere protectiv sau conservativ, dintre care 16 specii de mamifere, 86 de păsări, 10 de amfibieni, 7 de reptile, 3 de pești, 3 de nevertebrate și 201 de plante, conform Formularului standard al sitului.

ROSCI0122 Munții Făgăraș include de asemenea în perimetrul său 21 arii naturale protejate de interes național și se suprapune parțial, în sectorul nordic cu alte trei situri Natura 2000: ROSPA0098 Piemontul Făgăraș, ROSCI0352 Perșani și ROSCI0112 Mlaca Tătarilor.

nr. crt.	Tipuri de habitate de interes comunitar	Suprafața conform PM -ha-	Suprafața conform FS -ha-	Suprafață care intersectează amenajamentul -ha-	Procent din suprafața sitului (conform PM) %
1	9110 Păduri de fag de tip Luzulo-Fagetum	24700	27300	60,67	13,09
2	91V0 Păduri dacice de fag (<i>Symphyto-Fagion</i>)	52200	71503	1,24	26,32
3	9410 Păduri acidofile de Picea abies din regiunea montana – Vaccinio Piceetea	45660	42306	113,50	22,99
Total		-	-	175,41	

Habitatele de interes comunitar identificate ca fiind prezente în perimetrul fondului forestier amenajat în cadrul UP I Băjan, precum și unitățile amenajistice aferente, sunt prezentate în tabelul următor:

Nr.	Cod	Denumire habitat	Prezența	Comentarii
1	9110	Păduri de fag de tip Luzulo-Fagetum	DA Prezent în unitățile amenajistice: 114F, 124B, 114A, 114E, 117A, 118A, 114J, 114G	Habitatul ocupă o suprafață de 60,67 ha în zona pentru care a fost realizat amenajamentul forestier. Prevederile amenajamentului forestier analizat nu au impact negativ semnificativ asupra acestui tip de habitat.
2	9410	Păduri acidofile de Picea abies din regiunea montana – Vaccinio Piceetea	DA Prezent în unitățile amenajistice: 11A, 11B, 12A, 12B, 18B, 112A, 112B, 112C, 112D, 113, 114B, 114C, 114D, 114H, 114I, 115, 116, 117B, 117C, 118B, 118C,	Habitatul ocupă o suprafață de 113,50 ha în zona pentru care a fost realizat amenajamentul forestier. Prevederile amenajamentului forestier analizat nu au impact negativ semnificativ asupra acestui tip de habitat.

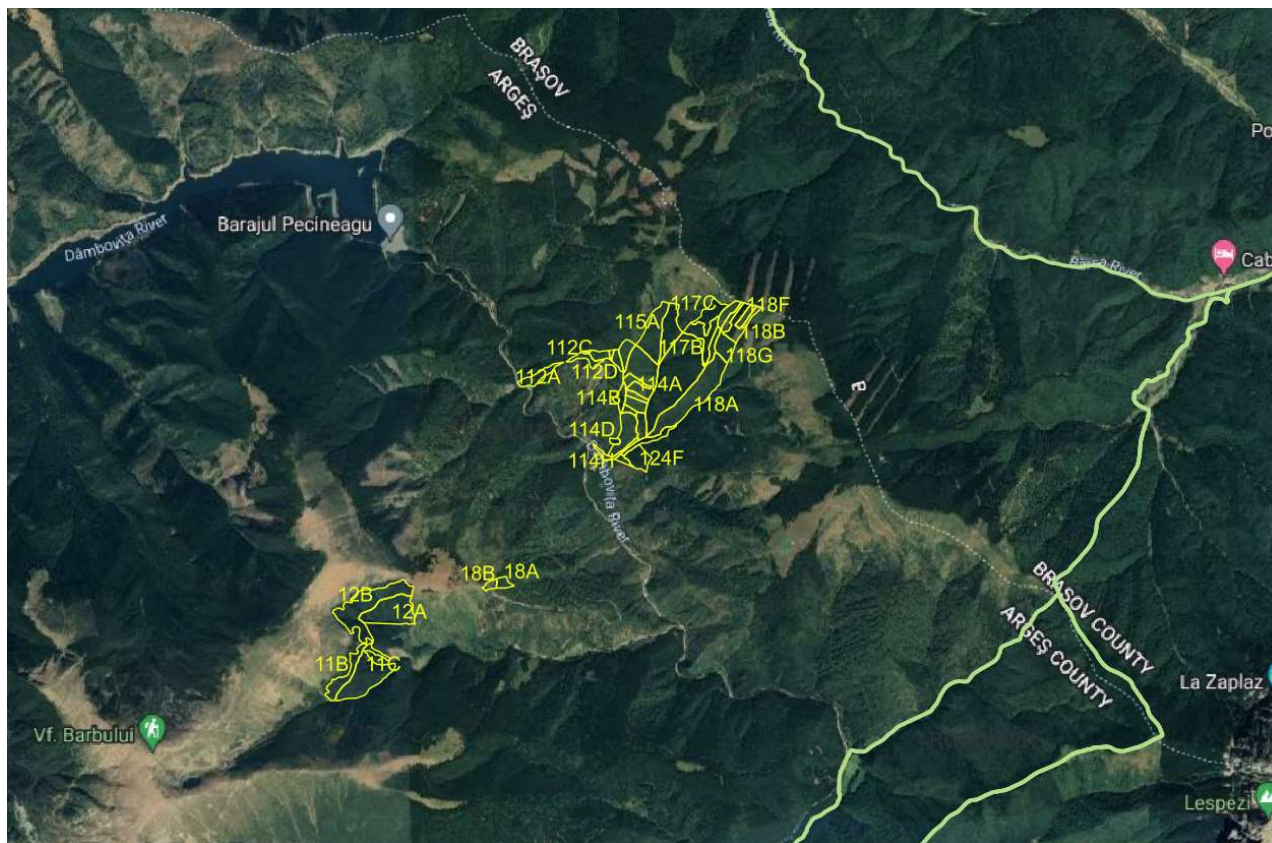
Studiu evaluare adecvată amenajament silvic proprietate privată aparținând persoanelor fizice Gheorghe Maria Emanuela, Stoicescu Adrian Nicolae și Stoicescu Eliza Virginia ambii moștenitori ai defunctei Băjan Eugenia – UP I Băjan

Nr.	Cod	Denumire habitat	Prezența	Comentarii
			118D, 118E, 118F, 118G, 118H, 123, 124A, 124F, 127	
3	91V0	Păduri dacice de fag (<i>Symphyto-Fagion</i>)	DA Prezent în unitățile amenajistice: 18A	Habitatul ocupă o suprafață de 1,24 ha în zona pentru care a fost realizat amenajamentul forestier. Prevederile amenajamentului forestier analizat nu au impact negativ semnificativ asupra acestui tip de habitat.

Suprapunerea suprafețelor din UP I Băjan cu siturile Natura 2000, este următoarea:

Studiu evaluare adecvată amenajament silvic proprietate privată aparținând persoanelor fizice Gheorghe Maria Emanuela, Stoicescu Adrian Nicolae și Stoicescu Eliza Virginia ambii moștenitori ai defunctei Băjan Eugenia – UP I Băjan

Fondul forestier amenajat în cadrul UP I Băjan este inclus integral în perimetrul sitului de importanță comunitară ROSCI0122 Munții Făgăraș.



Descrierea tipurilor de habitate

9110 - Păduri de fag de tip Luzulo-Fagetum

Descriere și aspecte de identificare: acest habitat de făgete pure sau amestecate cu brad și/sau molid se dezvoltă pe soluri acide, oligobazice, umede, superficiale, ± scheletice. În stratul ierbos apar frecvent *Luzula luzuloides*, *Polytrichum juniperinum* și, de multe ori, cu *Deschampsia flexuosa*, *Calamagrostis villosa*, *Vaccinium myrtillus*, *Hieracium rotundatum*. Acest tip de habitat se întâlnește în toți Carpații românești în etajul nemoral.

În perimetrul sitului de importanță comunitară ROSCI0122 Munții Făgăraș habitatul apare mozaicat cu fragmente aparținând tipului de habitat 9130. Aceste habitate de făgete de tip central-european, fără specii endemice regionale carpatine, adesea mozaicate în peisaj, au fost identificate pe suprafețe mari pe versantul nordic al Munților Făgăraș, unde se întind pe versanții văilor până în jurul altitudinii de 1.000 m, de unde sunt înlocuite, treptat, limita nefiind niciodată tranșantă, de către variantele acidofile sau bazofile ale habitatului 91V0 al făgetelor dacice. Habitatele 9110 și 9130 sunt mult mai rare pe flancul vestic, estic și sudic al ariei naturale protejate, unde făgetele aparțin mai ales habitatelor 91V0 sau 91K0.

Diferențierea habitatelor 9110 și 9130 se face de regulă de către pantă, ce determină un anumit tip de sol și un anumit tip de regim al umidității, de porozitate și de distribuție a nutrienților și reacției pe profilul solului. Făgetele de tip central-european acidofile ale habitatului 9110 ocupând luvisoluri pe pante de regulă sub 100, iar pe pantele mai accentuate, pe cambisolurile cu profil mai scurt și mai bogate în nutrienți, se dezvoltă făgetele neutrofile ale habitatului 9130.

În perimetrul ariei naturale protejate habitatul ocupă 24.700 – 27.300 ha și prezintă o distribuție larg răspândită.

În zona pentru care a fost realizat amenajamentul forestier habitatul ocupă o suprafață de **60,67 ha**.

Starea de conservare globală a habitatului în cadrul ariei naturale protejate este evaluată ca fiind favorabilă.

Efectul implementării planului asupra habitatului: nesemnificativ în condițiile respectării măsurilor de diminuare a impactului propuse în prezentul studiu în acord cu prevederile Planului de management. În urma analizei în GIS a datelor spațiale privind distribuția habitatelor de interes comunitar în perimetrul sitului de importanță comunitară ROSCI0122 Munții Făgăraș, date ce au stat la baza elaborării Planului de management integrat al siturilor Natura 2000 Munții Făgăraș și Piemontul Făgăraș și, complementar, în urma corelării efectuate între tipurile de pădure prezente în fondul forestier amenajat în cadrul UP I Băjan și tipurile de habitate de interes comunitar, realizată în baza conținutului Anexei nr. 2 - Corespondența dintre tipurile de habitate din România și cele din principalele sisteme de clasificare utilizate la nivel european la manualul de interpretare "Habitatele din România

Prevederile amenajamentului forestier analizat nu au impact negativ semnificativ asupra acestui tip de habitat.

Principalele amenințări sunt tăierile necontrolate de arbori, construirea de noi drumuri forestiere, tehnologii de exploatare a lemnului agresive care perturbă echilibrul habitatului. Trebuie promovată menținerea suprafețelor actuale ale habitatului, managementul conservativ cu regenerări naturale, menținerea diversității de specii lemnoase native, interzicerea tăierilor necontrolate, menținerea de lemn mort - arbori căzuți, deoarece acestea asigură loc de hrană sau habitat pentru alte specii de vertebrate sau nevertebrate.

Habitatul 91V0 Păduri dacice de fag (Symphyto-Fagion)

Habitatul include păduri de *Fagus sylvatica*, *Fagus sylvatica-Abies alba*, *Fagus sylvatica-Abies alba-Picea abies* și *Fagus sylvatica-Carpinus betula* din Carpații românești, ucraineni și din estul Serbiei, și din dealurile subcarpatice, din alianța *Symphyto cordati-Fagion*, cu specii tipice de *Fagetalia*, dezvoltate pe substraturi neutre, bazice și uneori acide.

Făgetele, făgeto-brădetele și făgeto-molidișurile din masivele Făgăraș și Iezer – Păpușa care aparțin tipului de habitat de interes comunitar 91V0 sunt localizate în perimetrul ariei naturale protejate după cum urmează:

- pe macroversantul nordic al Munților Făgăraș: din jurul altitudinii de 1.000 m până la limita inferioară a molidișurilor - circa 1.400 m altitudine;
- pe macroversantul sudic al Munților Făgăraș: din jurul altitudinii de 800 de m până la limita inferioară a molidișurilor. Sub 800 m făgetele dacice sunt înlocuite de făgetele ilirice care se încadrează în tipul de habitat de interes comunitar 91K0;
- pe macroversantul vestic al Munților Făgăraș: pe clinele nordice pe tot ecartul altitudinal, dar pe cele cu expoziție sudică doar de la circa 600 m altitudine în sus, mai jos de această altitudine fiind prezentă o mixtură a habitatelor de gorunete ilirice – habitat de interes comunitar 91L0 - și făgete ilirice -habitat de interes comunitar 91K0;
- pe macroversantul estic al Munților Făgăraș: în bazinele Bârselor, precum și pe porțiunea din macroversantul sudic al Munților Iezer - Păpușa inclusă în perimetrul ariei naturale protejate, toate făgeteje și pădurile de amestec aparțin habitatului de interes comunitar 91V0, speciile caracteristice acestuia coborând până la cele mai joase altitudini.

Studiile efectuate arată faptul că cea mai mare suprafață de păduri nemorale și boreo-nemorale din cadrul sitului de importanță comunitară ROSCI0122 Munții Făgăraș se încadrează la tipul de habitat de interes comunitar 91V0.

În perimetrul ariei naturale protejate habitatul ocupă 49.661 – 54.889 ha și prezintă o distribuție larg răspândită.

În zona pentru care a fost realizat amenajamentul forestier habitatul ocupă o suprafață de **1,24 ha**.

Prevederile amenajamentului forestier analizat nu au impact negativ semnificativ asupra acestui tip de habitat.

Principalele amenințări sunt tăierile necontrolate de arbori, construirea de noi drumuri forestiere, tehnologii de exploatare a lemnului agresive care perturbă echilibrul habitatului. Trebuie promovată menținerea suprafețelor actuale ale habitatului, managementul conservativ cu regenerări naturale, menținerea diversității de specii lemnoase native, interzicerea tăierilor necontrolate, menținerea de lemn mort - arbori căzuți, deoarece acestea asigură loc de hrană sau habitat pentru alte specii de vertebrate sau nevertebrate.

Starea de conservare globală a habitatului în cadrul ariei naturale protejate este evaluată ca fiind nefavorabilă – inadecvată.

Habitatul 9410 – Păduri acidofile de *Picea abies* din regiunea montană - *Vaccinio* – *Piceetea*

Acest habitat include păduri de conifere subalpine și alpine în care sunt cuprinse două subtipuri: păduri de molid subalpine și păduri de molid perialpine. Sunt păduri aflate la altitudini de peste 1.000 m, cu valoare conservativă moderată, mare sau foarte mare, valoarea conservativă fiind dată de compoziția stratului ierbos. Ca structură acest tip de habitat conține un strat al arborilor

compus exclusiv din molid - Picea abies sau cu puțin amestec scoruș de munte - Sorbus aucuparia, paltin de munte - Acer pseudoplatanus. Stratul arbustiv lipsește sau este slab dezvoltat. Stratul ierbos este dominat de anumite specii: Oxalis acetosella, Soldanella hungarica, Vaccinium myrtillus, stratul de mușchi bine dezvoltat, gros cu specii ale genului Hyloconium spp., Politrichum spp.

Molidișurile din Munții Făgăraș formează etajul forestier boreal, cuprins în general între altitudinile de 1.400 – 1.800 m. Totuși, din cauza inversiunilor termice frecvente, pâlcuri de molid coboară uneori până la altitudinea de 1.000 m. În multe locuri de pe versantul nordic limita superioară a pădurii boreale coboară până spre 1.600 m.

În perimetrul ariei naturale protejate habitatul ocupă 45.207 – 46.120 ha și prezintă o distribuție larg răspândită.

În zona pentru care a fost realizat amenajamentul forestier habitatul ocupă o suprafață de **113,50 ha**. Prevederile amenajamentului forestier analizat nu au impact negativ semnificativ asupra acestui tip de habitat.

Principala amenințare pentru acest tip de habitat este exploatare masivă a lemnului. Pe întreaga suprafață a acestui tip de habitat se pot observa suprafețe defrișate foarte extinse care au dus la o micșorare considerabilă a acestui tip de habitat. Dacă aceste defrișări au loc în habitatele învecinate cum sunt cele ale turbăriilor acide sau a turbăriilor cu vegetație forestieră aceasta poate avea un impact negativ și asupra acestor tipuri de habitate prioritare prin perturbarea regimului hidric.

Multe din drumurile forestiere ale acestui habitat au depozitate bușteni. Depozitele de bușteni sunt locuri de depunere a pontei de către diverse specii de insecte, dar dacă ele sunt doar depozite temporare, buștenii fiind transportați în afara sitului pontele nu ajung să se maturizeze în sit, ducând la declinul populațiilor în anumite grupe de insecte.

Principalele amenințări sunt defrișările rase care au loc fără replantări, tehnologiile forestiere agresive de exploatare a lemnului care lasă în urmă un teren devastat, extinderea drumurilor forestiere, afectarea pe termen lung a covorului vegetal caracteristic acestui tip de habitat.

Starea de conservare globală a habitatului în cadrul ariei naturale protejate este evaluată ca fiind nefavorabilă – inadecvată.

Specii de mamifere prezente pe suprafața Amenajamentului Silvic

În arealul de implementare al planului de amenajare silvică a fondului forestier și în vecinătatea acestuia sunt prezente următoarele mamifere:

Specii de mamifere existente în aria studiată U.P. I Băjan

Nr. crt.	Cod Natura 2000	Denumire specie	Populație rezidentă	Pop.	Conserv.	Izolare	Global
Specii de mamifere enumerate în anexa a II-a Directivei Consiliului 92/43/CEE							
1.	1303	<i>Rhinolophus hipposideros</i>	500-800 i	B	B	C	B
2.	1304	<i>Rhinolophus ferrumequinum</i>	50-100 i	C	C	C	C
3.	1307	<i>Myotis blythii</i>	500-1.000 i	C	B	C	B
4.	1308	<i>Barbastella barbastellus</i>	500-1.000 i	C	B	C	B
5.	1310	<i>Miniopterus schreibersii</i>	250-500 i	C	B	C	B
6.	1321	<i>Myotis emarginatus</i>	150-300 i	C	B	C	B
7.	1323	<i>Myotis bechsteinii</i>	500-1.000 i	C	B	C	B

8.	1324	<i>Myotis myotis</i>	2.000-3.000 i	C	B	C	B
9.	1352*	<i>Canis lupus</i>	121-161 i	B	A	C	A
10.	1354*	<i>Ursus arctos</i>	417-527 i	B	A	C	A
11.	1355	<i>Lutra lutra</i>	312-520 i	B	A	C	A
12.	1361	<i>Lynx lynx</i>	61-107 i	B	A	C	A

1303 *Rhinolophus hipposideros* (liliac mic cu potcoavă)

Aspecte privind ecologia și etologia speciei: liliacul mic cu potcoavă este cel mai mic chiropter rinolofid din Europa. Specia este primar asociată cu habitatul de stâncărie. Primăvara și vara femelele formează colonii mici de reproducere în peșteri, pivnițe și mansarde părăsite. În acest timp masculii duc o viață solitară în aceleași locuri sau în fisuri de stânci. Este o specie originară cu adăposturi în peșteri (în Europa de sud), însă s-a adaptat destul de bine și la construcțiile omenești. În Europa-Centrală, în general, coloniile de maternitate pot fi găsite în poduri de clădiri, turnuri, încăperi subterane încălzite, mai rar în poduri. Iernează în peșteri, mine părăsite și pivnițe cu temperatura de 5-10°C și umiditate ridicată, solitar sau în agregate laxe de 20-40 indivizi de ambele sexe (grupuri de până la 300 de indivizi). În perioada de hibernare indivizii nu se ating, așa că nu folosesc termoreglarea colectivă. Habitatele de hrănire sunt lizierele pădurilor de foioase, benzile ripariene cu vegetație, zonele calcarose cu tufărișuri. Zborul este rapid, aproape de pământ. Se hrănește cu tipulide, fluturi nocturni de talie mică, țânțari, coleoptere și acarieni. Maturitatea sexuală este atinsă la un an; împerecherea are loc toamna (precedată de hrănire) sau chiar iarna, în timpul trezirilor periodice din timpul hibernării. Pot să-și schimbe adăpostul de hibernare de mai multe ori în decursul unei ierni. Liliacul mic cu potcoavă nu este considerat specie migratoare.

Distribuție: liliacul mic cu potcoavă este o specie vest și central paleartică (din Irlanda până în Caucaz), a cărei areal se întinde cel mai la nord dintre toate speciile de rinolofide (până la 52°). Arealul speciei s-a restrâns în ultimii 50 de ani, mai ales în partea lui nordică, fenomen care continuă și astăzi. Arealul speciei la nivel european cuprinde: Albania, Andora, Armenia, Austria, Bosnia și Herțegovina, Bulgaria, Croatia, Cipru, Republica Cehă, Franța, Georgia, Germania, Gibraltar, Grecia, Vatican, Ungaria, Irlanda, Italia, Luxemburg, Macedonia, Malta, Moldova, Monaco, Muntenegru, Polonia, Portugalia, România; Rusia, San Marino, Serbia, Slovacia, Slovenia, Spania, Elveția, Turcia, Ucraina și Marea Britanie. Datele din trecut sugerează un declin semnificativ în Europa în anii 1960, în prezent specia lipsind în cea mai mare parte a teritoriului Germaniei, Poloniei, vestul Franței, Olanda, Luxemburg, iar în Elveția și Austria aria de distribuție este fragmentată.

Efective populaționale: În România specia a fost semnalată sporadic de-a lungul întregului lanț carpatic (M-ții Apuseni, M-ții Banatului, Carpații Meridionali, Carpații Orientali și Dobrogea). Situația populațiilor acestei specii este stabilă pe plan național, însă în spațiul comunitar specia înregistrează în prezent un ușor declin.

Relevanța sitului pentru specie:

În urma desfășurării activităților specifice de inventariere și cartare a chiropterelor s-a constatat faptul că liliacul mic cu potcoavă este destul de frecvent, deoarece poate apărea în fiecare vale majoră din cadrul sitului de importanță comunitară ROSCI0122 Munții Făgăraș, utilizând majoritatea cavitațiilor și galeriilor de mină din etajul pădurilor. În unele cazuri extreme, indivizi izolați pot fi reperați accidental și în adăposturi aflate deasupra etajului coniferelor. Specia ocupă și adăposturi antropice, cum ar fi ruine sau clădiri părăsite cu încăperi întunecate, în acest sens constatându-se faptul că specia poate să apară și în afara zonelor carstice.

Oricât de frecventă ar fi specia la adăposturile pretabile, fiind o specie foarte sensibilă la schimbările negative produse în habitatele de hrănire și la condițiile de adăpost, netolerând deranjul uman persistent și având o rată de reproducere extrem de mică, se poate afirma că în perimetrul ariei naturale protejate această specie poate fi considerată ca fiind una mai rară. Principala explicație a faptului că această specie este destul de rară în perimetrul ariei naturale protejate constă în raritatea adăposturilor adecvate,

deoarece liliacul mic cu potcoavă nu se adăpostește în scorburi, ci doar în peșteri, grote, galerii de mină și clădiri cu încăperi mai spațioase. În plus, majoritatea peșterilor din cadrul ariei naturale protejate se află în etajul alpin, la altitudini de peste 2.000 metri și sunt prea reci și de dimensiuni prea mici în ceea ce privește dezvoltarea galeriilor, astfel încât aceste potențiale adăposturi nu corespund cerințelor ecologice și etologice ale speciei. De asemenea, galeriile demină accesibile sunt prea puține, clădirile nefolosite sunt jefuite și distruse total, iar clădirile nou construite nu mai au încăperi accesibile liliacilor. Analizând condițiile de hrănire și adăpost oferite de aria naturală protejată și luând în considerare efectivele populațiilor deja cunoscute, s-a estimat că efectivele speciei se încadrează între 500 și 800 de indivizi la nivelul întregii arii naturale protejate, din care 225 au fost observați într-un singur adăpost, respectiv mina de la Piscul Negru. Acest număr în realitate fluctuează mult în funcție de sezon și de zonă, deoarece o bună parte a indivizilor pot veni în anumite perioade ale anului din zone adiacente ariei naturale protejate. Numărul indivizilor probabil crește la sfârșitul verii și toamna, când începe perioada de împerechere și liliacii se pregătesc pentru hibernare. Locurile de împerechere și de hibernare se află adesea în zone împădurite, în acest sens înregistrându-se un fenomen de migrație dinspre zonele antropizate spre suprafețe naturale din cadrul ariei naturale protejate.

Din analiza datelor spațiale ce au stat la baza elaborării Planului de management se constată faptul că specia a fost detectată prin metoda acustică în 2 puncte localizate pe macroversantul nordic (V. Bălea – la limita nordică a sitului Natura 2000 și V. Arpașu Mare, jud. Sibiu) și în 3 puncte situate pe macroversantul sudic (V. Capra/Argeș, V. Buda și V. Vâlsan, jud. Argeș).

Efectul implementării planului asupra speciei: nul. Studiile de inventariere și cartare a speciilor de chiroptere din cadrul ROSCI0122 Munții Făgăraș realizate în vederea elaborării Planului de management integrat al siturilor Natura 2000 Munții Făgăraș și Piemontul Făgăraș relevă faptul că specia nu este prezentă în zona fondului forestier analizat, motivul principal fiind cel al lipsei în zonă a adăposturilor de vară și a celor de hibernare.

1304 *Rhinolophus ferrumequinum* (liliac mare cu potcoavă)

Aspecte privind ecologia și etologia speciei: liliacul mare cu potcoavă este cel mai mare chiropter rinolofid din Europa. Habitatele de hrănire cuprind pădurile defoioase (mai ales primăvara) și pășunile (vara și toamna). De asemenea, zboară frecvent în grădini, zone stâncoase și deluroase.

Specia este sedentară și poate folosi peșterile ca adăpost în tot timpul anului, dar în nordul Europei (și în țara noastră) coloniile de reproducere sunt mai frecvente în clădirile părăsite. Poate forma colonii de peste o mie de exemplare, uneori împreună cu alte specii. Maturitatea sexuală apare după 2-3 ani și longevitatea atinge 30 de ani. Primăverile întârziate amână nașterea puilor, situație în care mortalitatea juvenililor este mare.

Se hrănește cu coleoptere și lepidoptere de talie mare; își prind prada din zbor la mică înălțime sau prin vânatoare pasivă (din locuri de așteptare). În coloniile de maternitate (până la 200 femele) pot fi prezenți și masculii.

Distribuție: specia este răspândită în centrul și sudul Europei (sub 52° latitudine nordică), din sudul Marii Britanii până în M-ții Caucaz. Arealul asiatic este incert, dar ajunge până în India, China și Japonia. De asemenea, este prezentă în nord-vestul Africii. În România specia e răspândită în interiorul arcului carpatic, mai frecventă în M-ții Apuseni, de asemenea, în Oltenia și Dobrogea. Mai există o semnalare în nordul Moldovei (Bucovina).

Efective populaționale: populația din România este estimată la cca 10.000 exemplare; probabil că numărul total este mai mare, dacă se are în vedere că există colonii de hibernare care depășesc 1.000 de exemplare (în M-ții Apuseni). În Europa declinul numeric s-a diminuat sau chiar s-a oprit în ultimii 15 ani, iar în România numărul indivizilor este în creștere (după dinamica multianuală a coloniilor de hibernare).

Relevanța sitului pentru specie:

Specia nu a fost listată în formularul standard Natura 2000 al sitului de importanță comunitară ROSCI0122 Munții Făgăraș anterior elaborării Planului de management integrat al siturilor Natura 2000 Munții Făgăraș și Piemontul Făgăraș. Prezența speciei în cadrul sitului de importanță comunitară

ROSCI0122 Munții Făgăraș a fost semnalată în urma desfășurării activităților specifice de inventariere și cartare a chiropterelor de interes comunitar, activități ce au stat la baza elaborării Planului de management integrat al siturilor Natura 2000 Munții Făgăraș și Piemontul Făgăraș.

Din analiza datelor spațiale ce au stat la baza elaborării Planului de management se constată faptul că specia a fost detectată prin metoda acustică într-un singur punct localizat pe valea Arpașul Mare (jud. Sibiu).

Conform datelor furnizate de formularul standard Natura 2000 al ROSCI0122 Munții Făgăraș (versiunea revizuită ulterior aprobării Planului de management), efectivul speciei în perimetrul ariei naturale protejate a fost evaluat între 50 și 100 de indivizi.

Starea de conservare globală a speciei în cadrul ariei naturale protejate nu a fost evaluată în cadrul Planului de management.

Efectul implementării planului asupra speciei: nul. Studiile de inventariere și cartare a speciilor de chiroptere din cadrul ROSCI0122 Munții Făgăraș realizate în vederea elaborării Planului de management integrat al siturilor Natura 2000 Munții Făgăraș și Piemontul Făgăraș relevă faptul că specia nu este prezentă în zona fondului forestier analizat, motivul principal fiind cel al lipsei în zonă a adăposturilor de vară și a celor de hibernare.

1307 *Myotis blythii/oxygnathus* (liliac comun mic)

Aspecte privind ecologia și etologia speciei: cunoscută și sub denumirea de liliacullui Blyth, această specie semnalată pe întreg teritoriul României se deosebește de liliacul comun prin talia mai mică, urechile mai înguste (lățime maximă de 8-10 mm), mai scurte și mai ascuțite. Reproducerea are loc toamna, cu fertilizarea ovulelor în primăvară. Gestația durează 55 de zile, după care femelele nasc un singur pui, rareori doi. Maturitatea sexuală este atinsă la vârsta de un an, iar durata de viață este de 30 de ani. Zborurile de hrănire încep după asfințitul soarelui. Prăzile sunt vâdate din zbor, dar și culese de pe sol. Întreprinde migrații pe distanțe de până la 600 km și hibernează din octombrie până în martie. Este o specie gregară, care preferă habitatele cu ierburi înalte și tufișuri sau cu pășuni naturale din zone calcaroase. Frecventează localitățile de la nivelul mării și până la 1.000 m altitudine. Adăposturile cele mai căutate sunt peșterile calde, iar în lipsa acestora folosește podurile locuințelor și scorburile arborilor. Hrana constă din mai multe feluri de insecte.

Distribuție: răspândirea generală a speciei: zona mediteraneană a Europei (Spania, Italia, Austria, Elveția, Sardinia, Malta, Muntenegru și Croația, la nord până în Slovacia, apoi în Grecia și Creta), nord-vestul Africii (Algeria, Tunis și Maroc), Crimeea și Munții Caucaz, din Asia Mică și Israel în Afganistan și Himalaya, nord-vestul Munților Altai, în interiorul Mongoliei și în provincia Shensi din China. Specie este semnalată pe întreg teritoriul României, de la nivelul mării și până la 1.000 m altitudine.

Efective populaționale: efectivul național este estimat la circa 10.000 indivizi (Cartea roșie a vertebratelor). În România este o specie frecventă, formând în majoritatea cazurilor colonii mixte cu *Myotis myotis*.

Relevanța sitului pentru specie:

Specia nu a fost listată în formularul standard Natura 2000 al sitului de importanță comunitară ROSCI0122 Munții Făgăraș anterior elaborării Planului de management integrat al siturilor Natura 2000 Munții Făgăraș și Piemontul Făgăraș. Prezența speciei în cadrul sitului de importanță comunitară ROSCI0122 Munții Făgăraș a fost semnalată în urma desfășurării activităților specifice de inventariere și cartare a chiropterelor de interes comunitar, activități ce au stat la baza elaborării Planului de management integrat al siturilor Natura 2000 Munții Făgăraș și Piemontul Făgăraș.

Din analiza datelor spațiale ce au stat la baza elaborării Planului de management se constată faptul că specia a fost detectată prin metoda acustică după cum urmează: peclina nordică văile Fătul, Bâlea, Arpașul Mare (jud. Sibiu) și Viștea Mare (jud. Brașov), iar pe clina sudică văile Capra/Argeș, Buda, Vâlsan, Dâmbovița și Cascoe (jud. Argeș).

Conform datelor furnizate de formularul standard Natura 2000 al ROSCI0122 Munții Făgăraș (versiunea revizuită ulterior aprobării Planului de management), efectivul speciei în perimetrul ariei naturale protejate a fost evaluat între 500 și 1.000 de indivizi.

Starea de conservare globală a speciei în cadrul ariei naturale protejate nu a fost evaluată în cadrul Planului de management.

Efectul implementării planului asupra speciei: nul. Studiile de inventariere și cartare a speciilor de chiroptere din cadrul ROSCI0122 Munții Făgăraș realizate în vederea elaborării Planului de management integrat al siturilor Natura 2000 Munții Făgărași și Piemontul Făgăraș relevă faptul că specia nu este prezentă în zona fondului forestier analizat, motivul principal fiind cel al lipsei în zonă a adăposturilor de vară și a celor de hibernare.

1308 *Barbastella barbastellus* (liliac cârn)

Aspecte privind ecologia și etologia speciei: această specie face parte din familia liliecilor cu nasul neted și este ușor de recunoscut datorită urechilor îmbinate la bază. Adăposturile de vară ale liliacului cârn sunt reprezentate de scorburile arborilor, unde femelele formează colonii mici, iar foarte rar coloniile de reproducere sunt mixte, împreună cu masculii. Reproducerea are loc toamna, cu continuare în adăposturile de hibernare, iar fecundarea primăvara. Gestația durează 60 de zile. Femelele gestante formează colonii maternale cu câte 10-15 de exemplare într-un adăpost. Coloniile de naștere schimbă frecvent adăposturile folosite, aspect ce conduce la dificultăți în ceea ce privește identificarea acestor colonii și evaluarea numărului de exemplare. Nasc 1-2 pui, iar maturitatea sexuală este atinsă la vârsta de doi ani. Durata de viață este de cel mult 23 de ani. Nu alcătuiesc colonii numeroase și obișnuiesc să se asocieze cu liliecii pitici, împreună cu care pot intra în colonii de 5.000-8.000 de indivizi. Hibernează în perioada noiembrie-aprilie în adăposturi subterane, peșteri, galerii de mină, pivnițe sau scorburile de copaci. Vara, ies din adăposturi după asfințitul soarelui și vânează insecte până în zori, cu scurte perioade de pauză pentru consumarea prăzii și odihnă. Ocazional întreprind migrații pe distanțe de până la 300 km. Indivizii din această specie se adăpostesc în peșteri, fisuri de stânci, scorburile și pe sub scoarța arborilor, dar pătrund și în locuințe, căutând locuri întunecoase, cum ar fi cămări, pivnițe, poduri. Hrana este constituită din diverse specii de insecte. Se hrănește aproape în exclusivitate cu fluturi nocturni de talie mică.

Distribuție: din Anglia și tot vestul Europei până în Caucaz, Crimeea, Turcia, insulele mediteraneene, Maroc, Insulele Canare și posibil în Senegal. Specia lipsește din centrul și Sudul spaniei, din Creta și Cipru. În România liliacul cârn este o specie predominant silvicolă, răspândită în zona montană a lanțului Carpat, în Carpații Orientali și cei Meridionali, precum și în sud-vestul României, până la 1100 m altitudine.

Efective populaționale: efectivul național este estimat la circa 3.500 indivizi (Cartea roșie a vertebratelor).

Relevanța sitului pentru specie:

Specia nu a fost listată în formularul standard Natura 2000 al sitului de importanță comunitară ROSCI0122 Munții Făgăraș anterior elaborării Planului de management integrat al siturilor Natura 2000 Munții Făgăraș și Piemontul Făgăraș. Prezența speciei în cadrul sitului de importanță comunitară ROSCI0122 Munții Făgăraș a fost semnalată în urma desfășurării activităților specifice de inventariere și cartare a chiropterelelor de interes comunitar, activități ce au stat la baza elaborării Planului de management integrat al siturilor Natura 2000 Munții Făgăraș și Piemontul Făgăraș.

Din analiza datelor spațiale ce au stat la baza elaborării Planului de management se constată faptul că specia a fost detectată prin metoda acustică după cum urmează: peclina nordică văile Porumbacu, Bâlea, Arpașu Mare (jud. Sibiu) și Pojorta, Dejani, Sebeș (jud. Brașov), iar pe clina sudică văile Satului, Boia Mare (jud. Vâlcea), Topolog (jud. Vâlcea și Argeș) și Valea cu Pești, Vâlsan, Cernat, Valea Rea, Râul Doamnei (jud. Argeș).

Conform datelor furnizate de formularul standard Natura 2000 al ROSCI0122 Munții Făgăraș (versiunea revizuită ulterior aprobării Planului de management), efectivul speciei în perimetrul ariei naturale protejate a fost evaluat între 500 și 1.000 de indivizi.

Starea de conservare globală a speciei în cadrul ariei naturale protejate nu a fost evaluată în cadrul Planului de management.

Efectul implementării planului asupra speciei: nul sau minor și nesemnificativ. Studiile de inventariere și cartare a speciilor de chiroptere din cadrul ROSCI0122 Munții Făgăraș realizate în vederea elaborării Planului de management relevă faptul că specia a fost detectată prin metoda acustică pe valea Râului Doamnei. Prezența speciei în perimetrul fondului forestier amenajat în cadrul UP I Băjan este foarte probabilă.

1310 *Miniopterus schreibersii* (liliac cu aripi lungi)

Aspecte privind ecologia și etologia speciei: Este singura specie troglodilă, asociată aproape exclusiv mediului cavernicol, în etaje de altitudine cuprinse între 40 m la 1000 m altitudine; este activă în tot timpul anului. Zona de suprapunere a cerințelor ecologice ale speciei sunt zonele carstice de la mică sau medie altitudine, de mărimi mari cu curs de apă activ și galerii superioare în care se acumulează aer cald. Este o specie exclusiv insectivoră, ce consumă în special fluturi de noapte. Coloniile de obicei se adăpostesc în peșteri pe tot parcursul anului, dar mai rar și în mine sau alte tipuri de adăposturi subterane. Preferă peșterile cu intrări mari, din regiunile carstice din zona de deal și de munte. Exemplare solitare sau grupuri mici pot fi întâlnite într-o varietate de adăposturi, în clădiri, în structura podurilor. Preferă zonele cu multe păduri. Are un zbor rapid manevrând abil, vânează sub coronamentul pădurii, peste suprafețe de apă, sau aproape de vegetație. Datorită mărimii coloniilor uneori exemplarele trebuie să zboare distanțe destul de mari de la adăposturi până la teritorii favorabile de vânatoare. Femelele sunt mature sexual din al doilea an de viață. Perioada de gestație este de 8-9 luni. Copulația are loc toamna și spre deosebire de alte chiroptere, ovulația și fecundația se efectuează imediat, dar dezvoltarea embrionară este încetinită în timpul hibernării, nașterea având loc primăvara. Coloniile de maternitate cuprind, de obicei, numai femele reproducătoare și pui și sunt localizate în părțile calde ale peșterilor (16-22°C). Femelele nereproducătoare și masculii formează colonii separate în aceeași peșteră sau în peșteri învecinate. Coloniile de maternitate pot cuprinde câteva sute de mii de indivizi. Unele peșteri mari sunt folosite pe tot parcursul anului ca adăposturi, altele doar sezonier. În adăposturi ei atârnă de obicei liber și formează grupuri dense care amintesc de covoarele de perete, pe parcursul verii și a iernii. Indivizi solitari sunt greu de întâlnit, preferând să se amestece cu alte specii de lilieci (solitari) din peșteră. Căile de zbor la zona de vânatoare urmăresc frecvent drumuri sau zone incendiate, uneori zburând la 1-2 m de la sol și aproximativ 2 m de vegetație. Liliecii pot vâna făcând manevre în jurul felinarelor sau sub bolta pădurilor cu coronament masiv, peste cursuri de apă, de regulă în proximitatea vegetației. Membrana cozii face posibil un zbor neobișnuit de abil în ciuda aripilor înguste. Astfel obstacolele și vegetația densă este evitată cu precizie. Este o specie migratoare; deplasările, aparent foarte complexe, par să se organizeze în jurul cavitațiilor de maternitate sau dehibernare. Efectuează deplasări în toate direcțiile pe o rază de circa 100 km.

Distribuție: este o specie la origine subtropicală, răspândită în toată zona sudică a Palearcticului, Etiopia, regiuni din Australia și Orient. În Europa se găsește în jumătatea de sud, între Iberia și Caucaz, cele mai mari populații înregistrându-se în zona cea mai caldă a Mediteranei.

Efective populaționale: Populația actuală este concentrată în colonii de circa 100-700 de indivizi în special în zonele carstice din Dobrogea, Podișul Transilvaniei, Munții Apuseni și Munții Banatului, până la 1.000 m altitudine. La nivelul României există o populație de reproducere de circa 20.000 de indivizi.

Relevanța sitului pentru specie:

Specia nu a fost listată în formularul standard Natura 2000 al sitului de importanță comunitară ROSCI0122 Munții Făgăraș anterior elaborării Planului de management integrat al siturilor Natura 2000 Munții Făgăraș și Piemontul Făgăraș. Prezența speciei în cadrul sitului de importanță comunitară ROSCI0122 Munții Făgăraș a fost semnalată în urma desfășurării activităților specifice de inventariere și cartare a chiropterelor de interes comunitar, activități ce au stat la baza elaborării Planului de management integrat al siturilor Natura 2000 Munții Făgăraș și Piemontul Făgăraș.

Din analiza datelor spațiale ce au stat la baza elaborării Planului de management se constată faptul că specia a fost detectată prin metoda acustică doar pe clina nordică amasivului făgărășean, pe văile Avrig și Arpașu Mare (jud. Sibiu).

Conform datelor furnizate de formularul standard Natura 2000 al ROSCI0122 Munții Făgăraș (versiunea revizuită ulterior aprobării Planului de management), efectivul speciei în perimetrul ariei naturale protejate a fost evaluat între 250 și 500 de indivizi.

Starea de conservare globală a speciei în cadrul ariei naturale protejate nu a fost evaluată în cadrul Planului de management.

Efectul implementării planului asupra speciei: nul. Studiile de inventariere și cartare a speciilor de chiroptere din cadrul ROSCI0122 Munții Făgăraș realizate în vederea elaborării Planului de management integrat al siturilor Natura 2000 Munții Făgăraș și Piemontul Făgăraș relevă faptul că specia nu este prezentă în zona fondului forestier analizat, motivul principal fiind cel al lipsei în zonă a adăposturilor de vară și a celor de hibernare.

1321 *Myotis emarginatus* (liliac cărămiziu)

Aspecte privind ecologia și etologia speciei: coloniile de vară pot fi întâlnite în podurile clădirilor, uneori chiar și în orașe mari, sau în peșteri. Formează frecvent colonii mari, de sute de exemplare, adesea împreună cu alte specii, în primul rând cuscicii ale genului *Rhinolophus* și cu *Myotis myotis*. Hibernează în peșteri, mine, pivnițe, solitar sau în grupuri mici, la temperaturi relativ ridicate (6-12 °C). Vânează în păduri de foioase, deasupra pășunilor cu arbori, a tufărișurilor, evitând habitatele deschise. Zboară aproape de vegetație și în coronament, capturând prada și de pe frunze.

Distribuție: specia este răspândită în întreaga zonă mediteraneană, incluzând majoritatea insulelor (Sardinia, Corsica, Creta, Cipru), la nord până în Belgia, sudul Olandei, anumite regiuni ale Germaniei și sudul Poloniei. *Myotis emarginatus* este prezent, de asemenea, în Peninsula Balcanică, România și anumite zone ale Ucrainei, inclusiv Peninsula Crimeea.

Efective populaționale: în România este considerată una dintre speciile rare de lilieci; majoritatea datelor provin din centrul, vestul și sud-vestul țării, precum și din Dobrogea.

Relevanța sitului pentru specie:

Specia nu a fost listată în formularul standard Natura 2000 al sitului de importanță comunitară ROSCI0122 Munții Făgăraș anterior elaborării Planului de management integrat al siturilor Natura 2000 Munții Făgăraș și Piemontul Făgăraș. Prezența speciei în cadrul sitului de importanță comunitară ROSCI0122 Munții Făgăraș a fost semnalată în urma desfășurării activităților specifice de inventariere și cartare a chiropterelor de interes comunitar, activități ce au stat la baza elaborării Planului de management integrat al siturilor Natura 2000 Munții Făgăraș și Piemontul Făgăraș.

Din analiza datelor spațiale ce au stat la baza elaborării Planului de management se constată faptul că specia a fost detectată prin metoda acustică după cum urmează: peclina nordică Valea Arpașu Mare (jud. Sibiu), iar pe clina sudică văile Capra/Argeș – zona Piscul Negru și Vâlsan – zona lacului de acumulare (jud. Argeș).

Conform datelor furnizate de formularul standard Natura 2000 al ROSCI0122 Munții Făgăraș (versiunea revizuită ulterior aprobării Planului de management), efectivul speciei în perimetrul ariei naturale protejate a fost evaluat între 150 și 300 de indivizi.

Starea de conservare globală a speciei în cadrul ariei naturale protejate nu a fost evaluată în cadrul Planului de management.

Efectul implementării planului asupra speciei: nul. Studiile de inventariere și cartare a speciilor de chiroptere din cadrul ROSCI0122 Munții Făgăraș realizate în vederea elaborării Planului de management integrat al siturilor Natura 2000 Munții Făgăraș și Piemontul Făgăraș relevă faptul că specia nu este prezentă în zona fondului forestier analizat, motivul principal fiind cel al lipsei în zonă a adăposturilor de vară și a celor de hibernare.

1323 *Myotis bechsteinii* (liliac cu urechi mari)

Aspecte privind ecologia și etologia speciei: Cunoscut și sub denumirea de liliacul lui Bechstein, este un liliac ale cărui urechi sunt foarte lungi, depășind vârful botului cu aproape o jumătate din lungimea lor când sunt îndoite înainte, destul de largi și cu nouă pliuri transversale. Împerecherile au loc toamna,

iar fecundarea ovulelor primăvara. Gestația durează 50-60 de zile, după care femelele nasc un singur pui, pe care îl alăptează până la vârsta de 4-5 săptămâni. Maturitatea sexuală este atinsă la vârsta de un an, iar durata de viață este de cel mult 21 de ani. Coloniile formate din 10-20, și mai rar 50 de exemplare, se formează de regulă în scorburi sau alte structuri din arbori (crăpături, etc.), dar și în căsuțe pentru păsări. Coloniile folosesc maimulte scorburi prin rotație, fiecare locație pentru 2-3 zile. În timpul hibernării liliaculcu urechi mari poate fi întâlnit și în peșteri sau alte adăposturi subterane, fiind una dintre speciile care tolerează temperaturi scăzute. Este o specie sedentară, ce parcurge distanțe între adăposturile de vară și cele de iarnă de doar câțiva kilometri. Zborurile de hrănire încep după lăsarea serii. Hrana constă din insecte, iar prada este vânată din zbor, dar și culeasă de pe ramuri, frunze, ierburi și chiar de pe sol. Nu întreprinde migrații pe distanțe mari, distanța maximă cunoscută ca urmare a înelărilor fiind de 35 km. Este o specie caracteristică pădurilor mature de foioase, cu mulți arbori bătrâni. Poate fi prezentă în păduri mixte sau chiar de conifere, dacă acestea sunt situate în apropierea unor habitate optime pentru specie. Preferă habitatele împădurite, cu arbori bătrâni și scorburoși, până la altitudinea de 1.800 m.

Specia este rar întâlnită în peșteri, mai ales în timpul hibernării, când atâră liber, rareori în fisuri.

Distribuție: arealul speciei la nivel european se întinde din Anglia și sudul Suediei întot restul Europei, până în Caucaz și Iran. În România prezența speciei a fost semnalată în Dobrogea, Transilvania, Banat și Crișana.

Efective populaționale: efectivul național nu depășește 2.000 de indivizi (Cartea roșie a vertebratelor).

Relevanța sitului pentru specie:

Specia nu a fost listată în formularul standard Natura 2000 al sitului de importanță comunitară ROSCI0122 Munții Făgăraș anterior elaborării Planului de management integrat al siturilor Natura 2000 Munții Făgăraș și Piemontul Făgăraș. Prezența speciei în cadrul sitului de importanță comunitară ROSCI0122 Munții Făgăraș a fost semnalată în urma desfășurării activităților specifice de inventariere și cartare a chiropterelor de interes comunitar, activități ce au stat la baza elaborării Planului de management integrat al siturilor Natura 2000 Munții Făgăraș și Piemontul Făgăraș.

Din analiza datelor spațiale ce au stat la baza elaborării Planului de management se constată faptul că specia este foarte frecventă, fiind detectată prin metoda acustică în tot perimetrul masivului făgărașean. Pe clina nordică specia a fost detectată pe văile Avrig, Porumbacu, Bălea și Arpașu Mare (jud. Sibiu) și Viștișoara, Pojorta, Dejani, Strâmba și V. Cenușii (jud. Brașov). Pe clina sudică specia a fost detectată pe V. Boia Mare (jud. Vâlcea) și pe văile Capra/Argeș, Valea cu Pești, Vâlsan, Cernat și Valea Rea (jud. Argeș).

Conform datelor furnizate de formularul standard Natura 2000 al ROSCI0122 Munții Făgăraș (versiunea revizuită ulterior aprobării Planului de management), efectivul speciei în perimetrul ariei naturale protejate a fost evaluat între 500 și 1.000 de indivizi.

Starea de conservare globală a speciei în cadrul ariei naturale protejate nu a fost evaluată în cadrul Planului de management.

Efectul implementării planului asupra speciei: nul sau minor și nesemnificativ. Studiile de inventariere și cartare a speciilor de chiroptere din cadrul ROSCI0122 Munții Făgăraș realizate în vederea elaborării Planului de management relevă faptul că specia a fost detectată prin metoda acustică pe valea Rîului Doamnei.

1324 *Myotis myotis* (liliac comun)

Aspecte privind ecologia și etologia speciei: coloniile de naștere pot fi alcătuite dintr-un număr foarte mare de indivizi (de ordinul miilor) care se adăpostesc de obicei în podurile bisericilor și ale clădirilor mai mari sau în peșteri. Doar coloniile de masculi se adăpostesc în scorburi în timpul verii, dar pentru vânătoare toți folosesc habitatele forestiere (unde petrec aproximativ 75% din perioada de vânătoare). Vânează cel mai frecvent în păduri de foioase sau mixte, mature, mai rar în păduride conifere, cu substrat semideschis, care să permită capturarea unei părți importante a pradei direct de pe sol. Poate parcurge distanțe semnificative (peste 10 km) de la adăposturi până la habitatele de hrănire. Capturează prada din zbor sau de pe sol: cărăbuși, greieri, lăcuste, diferite lepidoptere, coleoptere și araneidae.

Coloniile din perioada activă adesea sunt mixte, cu *Myotis blythii/oxygnathus* și/sau *Miniopterus schreibersii*. Hibernează în adăposturi subterane, peșteri, mine, pivnițe și în fisuri de stâncă, la o temperatură de 7-12°C și umiditate crescută. Formează colonii de hibernare de câteva sute de indivizi. Numai accidental s-au găsit lilieci comuni hibernând în scorburile arborilor.

Distribuție: arealul speciei la nivel european cuprinde: Albania, Andora, Austria, Belarus, Belgia, Bosnia și Herțegovina, Bulgaria, Croatia, Cipru, Republica Cehă, Franța, Germania, Gibraltar, Grecia, Vatican, Ungaria, Italia, Liechtenstein, Lituania, Luxemburg, Macedonia, Malta, Muntenegru, Olanda, Polonia, Portugalia, România, San Marino, Serbia, Slovacia, Slovenia, Spania, Suedia, Elveția, Turcia și Ucraina. Posibil extinsă în Marea Britanie. Pe plan național specia a fost semnalată de-a lungul întregului lanț carpatic. Semnalări ale speciei există din aproape toate regiunile țării, însă cele mai importante populații trăiesc în centrul, vestul și sud- vestul României.

Efective populaționale: populațiile de liliac comun sunt considerate în declin, deși prezintă o relativă stabilitate în prezent. Unele populații au suferit declinuri masive.

Liliacul comun este una dintre cele mai răspândite specii la nivel național, Românianumărându-se printre țările cu cele mai semnificative populații din Europa.

Relevanța sitului pentru specie:

Specia poate să apară oriunde în cadrul sitului de importanță comunitară ROSCI0122 Munții Făgăraș, utilizând majoritatea cavităților și galeriilor de mină din etajul pădurilor, însă în interiorul ariei naturale protejate nu formează colonii maride naștere. În unele cazuri extreme indivizi izolați pot fi reperați accidental și în adăposturi aflate deasupra etajului coniferelor. Specia ocupă și adăposturi antropice, ruine și clădiri părăsite cu încăperi întunecate, în acest sens constatându-se faptul că specia poate să apară și în afara zonelor carstice.

Efectivele de vară ale speciei în perimetrul ariei naturale protejate se compun, foarte probabil, majoritar din masculi solitari, care de regulă trăiesc în păduri și nu sunt prea exigenți la condițiile oferite de adăpost. În perioada de împerechere, la sfârșitul verii, aceste efective migrează spre locurile de împerechere, unde întâlnesc femelele care și-au petrecut vara în coloniile de naștere, colonii situate preponderent în așezări umane din vecinătatea ariei naturale protejate. În interiorul ariei naturale protejate femelele au puține șanse să-și găsească adăposturi suficient de mari și de calde pentru a forma colonii de naștere, tendința disponibilității clădirilor adecvate fiind una negativă, întrucât cele abandonate de om sunt jefuite și distruse total, iar cele nou construite nu mai oferă acces liliecilor.

Efectivele de iarnă pot fi mixte. Mărimea aglomerărilor depinde foarte mult dedisponibilitatea locurilor de hibernare adecvate.

Marea majoritatea a peșterilor din cadrul ariei naturale protejate care se află în etajul alpin, la altitudini de peste 2.000 metri, sunt prea reci și de dimensiuni prea mici în ceea ce privește dezvoltarea galeriilor, astfel încât aceste potențiale adăposturi nu corespund cerințelor ecologice și etologice ale speciei. Galerile de mină reprezintă o alternativă bună, însă cele accesibile sunt prea puține la nivelul întregii arii naturale protejate. Este foarte probabil ca o bună parte a efectivelor să hiberneze în zonele carstice situate în afara ariei naturale protejate, de exemplu în masivul Piatra Craiului sau în peșterile din județul Vâlcea.

Analizând condițiile de hrănire și adăpost oferite de masivul făgărășean și luând în considerare efectivele populațiilor deja cunoscute, s-a estimat că efectivele speciei se încadrează între 2.000 și 3.000 de indivizi la nivelul întregii arii naturale protejate, din care 110 indivizi au fost observați iarna la un singur adăpost din sit respectiv mina de la Piscul Negru. Acest efectiv estimat fluctuează mult în realitate, în funcție de sezon și de zonă. Numărul indivizilor probabil crește la sfârșitul verii și toamna, când începe perioada de împerechere și liliecii se pregătesc pentru hibernare. Locurile de împerechere și de hibernare se află adesea în zone împădurite, în acest sens înregistrându-se un fenomen de migrație dinspre zonele antropizate spre suprafețe naturale din cadrul ariei naturale protejate.

În perimetrul ariei naturale protejate specia este rară și prezintă o distribuție larg răspândită.

Starea de conservare globală a speciei în cadrul ariei naturale protejate este evaluată ca fiind nefavorabilă – inadecvată.

Efectul implementării planului asupra speciei: nul. Studiile de inventariere și cartare a speciilor de chiroptere din cadrul ROSCI0122 Munții Făgăraș realizate în vederea elaborării Planului de

management integrat al siturilor Natura 2000 Munții Făgăraș și Piemontul Făgăraș relevă faptul că specia nu este prezentă în zona fondului forestier analizat, motivul principal fiind cel al lipsei în zonă a adăposturilor de vară și a celor de hibernare.

1352* *Canis lupus* (lup)

Aspecte privind ecologia și etologia speciei: lupul este un animal care trăiește în păduri relativ întinse, în zonele de deal și munte, neavând cerințe specifice pentru anumite habitate forestiere. În acest context, lupul preferă zonele care îi oferă o bază trofică abundentă, constituită atât din animale sălbatice cât și domestice. Este prezent în toate ecosistemele forestiere de deal și de munte de la noi, uneori fiind prezent chiar și în trupurile mari ale pădurilor de câmpie, precum și în Delta Dunării. Au nevoie de teritorii vaste, cuprinse între 10.000 și 50.000 ha, în cuprinsul cărora se pot găsi atât păduri cât și pajiști și/sau fânețe.

Lupii sunt animale sociabile, trăind în haite constituite din 4-6 indivizi adulți. Mărimea haitei variază în funcție de hrana existentă, mărimea prăzii, tipul de habitat și anotimp. Haita este condusă de perechea alfa, alcătuită din masculul și femela dominantă, care sunt singurii care se reproduc. Sezonul de împerechere este în ianuarie-februarie, iar după o perioadă de gestație de 62-64 de zile, femela dă naștere la 3-8 pui care sunt crescuți atât de femelă cât și de mascul, ajutați de întreaga haită. Maturitatea sexuală este atinsă la vârsta de doi ani, lupoanca intrând anual în călduri. Longevitatea este de 12-15 ani, majoritatea exemplarelor nedeșăvârșind însă vârsta de 10 ani. Mortalitatea este ridicată în primul an de viață. Culcușul este amplasat în zone liniștite, de obicei sub rădăcina unui arbore doborât, scorburi, adâncituri de teren, localizate în apropierea unor surse de apă și, de preferință, pe expoziții însorite.

Limitele teritoriului sunt marcate prin vectori odorizanți și, în general, respectate de celelalte haite învecinate. În acest teritoriu pot exista și exemplare solitare foarte tinere sau bătrâne.

Comunicarea între indivizi se realizează prin urlet, care se poate auzi de la distanțe apreciabile. Lupul are o viață socială complexă, în cadrul fiecărei haite existând o ierarhizare strictă.

Dintre simțuri, cel mai dezvoltat este mirosul, urmat de auz și de văz. Astfel, lupul este un animal foarte precaut, care evită contactul cu omul, adaptându-se ușor diferitelor condiții din teren.

Principala pradă este formată din ungulate. Este un prădător cu spectru larg, care include atât mamifere mici și insecte, dar și mamifere de talie mare, consumând în același timp și cadavrele prăzilor ucise de alte specii. În acest context, trebuie subliniat rolul de selecție pe care îl exercită lupul în ecosistemele forestiere, în general, prada sa predilectă fiind constituită din exemplare slăbite, bolnave, bătrâne sau neexperimentate, care pot fi ucise mai ușor, cu un consum energetic mult redus.

Interacțiunile cu activitățile umane constau din prădarea asupra turmelor de animale domestice și competiția cu vânătorii pentru speciile de ierbivore.

Distribuție: lupii ocupau în trecut întreaga emisferă nordică, fiind cea mai răspândită specie de mamifer terestru. Ei foloseau habitate diverse și erau adaptați la condiții diferite de climă și relief. La nivelul Europei specia a cunoscut o reducere drastică a ariei de distribuție. La sfârșitul secolului al XVIII-lea lupii au dispărut din Marea Britanie. O sută de ani mai târziu, ultimii lupi au fost exterminați în Germania, Olanda, Belgia, Danemarca, iar la începutul secolului XX lupii au dispărut din Franța, Elveția. Această tendință negativă a continuat până în anii 70 când lupii au fost exterminați în Scandinavia, Cehia, Ungaria și Slovenia. În ultimii ani, o înțelegere mai bună a necesității conservării naturii și a rolului acestei specii în ecosistem a dus la o refacere lentă a unor populații. În prezent populația de lup din Europa este distribuită la nivelul a 9 zone distincte (în nord-vestul Pen. Iberice; în munții Sierra Morena din sudul Spaniei; în Alpii centrali și de vest; în Pen. Italică – munții Apenini; în Balcani și munții Dinarici; în munții Carpați; în regiunea Baltică; în Karelia; în Scandinavia; în zone joase din Europa centrală - estul Germaniei și vestul Poloniei).

În România lupul se găsește în întregul arc carpatic și chiar și în dealurile subcarpatice cu un procent mai mare de împădurire, însă arealul istoric al speciei cuprinde și zone din bioregiunea stepică, unde se poate întâlni sporadic (Delta Dunării, Munții Măcin, Dealul Mare Hârlău și Pădurea Bârnova).

Efective populaționale: în Europa, populația de lup are tendințe diferite la nivelul celor 9 zone distincte din aria sa de distribuție, dar se consideră că tendința mărimii populației este de creștere. Populația de lup din Europa se estimează că depășește 10.000 de exemplare.

Nivelul minim al populației la nivel național (cca. 1.500 de indivizi) a fost atins în perioada 1960 – 1970, atunci când a existat o campanie puternică de combatere a lupului. A urmat apoi o creștere a populației, mărimea populației la nivel național în prezent fiind estimată la peste 3.000 de exemplare, iar tendința fiind stabilă. După estimările oficiale, cea mai mare densitate se înregistrează în partea centrală și nordică a distribuției lor în România.

Relevanța sitului pentru specie:

Specia este bine reprezentată în cuprinsul sitului de importanță comunitară ROSCI0122 Munții Făgăraș, unde găsește cele trei condiții de bază pentru existență și anume: hrană, liniște și adăpost. Specia se reproduce în condiții bune în această zonă, semn că structura socială a speciei este bine structurată pe sexe și categorii de vârstă.

Habitatul speciei este bine reprezentat pe suprafața ariei naturale protejate, neexistând zone cu reducere totală a conectivității habitatului, însă au fost identificate unele zone punctuale unde habitatul este întrerupt de activități antropice, cum ar fi infrastructura de transport rutieră și zone construite în interes turistic și recreativ, dar aceste zone nu au un impact semnificativ în fragmentarea habitatelor specifice la nivelul ariei naturale protejate. Cea mai reprezentativă zonă în acest sens o constituie traseul Transfăgărașan, unde s-a dezvoltat infrastructura turistică.

În urma desfășurării activităților de inventariere, cartare și evaluare a stării de conservare a speciei la nivelul ariei naturale protejate s-a estimat că numărul minim de indivizi, estimat ca fiind cuprins între 121 și 161 de exemplare, este mai ridicat decât efectivul optim evaluat de către Institutul de Cercetări și Amenajări Silvice Brașov la circa 90 de exemplare, efectiv care a fost calculat în raport cu capacitatea de suport teoretică a habitatelor utilizate de specie în cadrul ariei naturale protejate.

Considerând biologia și ecologia speciei, populația rezidentă semnalată în zona ariei naturale protejate are calitatea de populație sursă a populației de lup din regiunea Carpaților Meridionali, prin contribuția adusă de dispersia naturală a exemplarelor juvenile. Acest proces natural consolidează rolul și funcționalitatea sitului de importanță comunitară ROSCI0122 Munții Făgăraș, aspecte așteptate în urma desemnării acestei zone ca arie naturală protejată. În aceste condiții, menținerea stării de conservare a speciei se face prin acțiuni orientate spre îmbunătățirea capacității de suport a habitatelor specifice, precum și spre asigurarea pazei în vederea combaterii braconajului.

Distribuția speciei *Canis lupus* este relativ uniformă în cadrul fondului forestier situat în perimetrul sitului de importanță comunitară ROSCI0122 Munții Făgăraș.

Ținând cont de etologia speciei și de locațiile de prezență identificate în zonele forestiere, se consideră că specia utilizează această zonă, mai ales în perioada când sunt stânele la munte și în timpul trecerii dintr-un bazinet în altul, când își verifică teritoriul.

Densitățile minime cele mai ridicate identificate în zonele de monitorizare, evaluate la peste 5 exemplare / 10.000 ha, sunt înregistrate pe versantul nordic al sitului de importanță comunitară ROSCI0122 Munții Făgăraș, în special în zona Arpaș, Arpașel, Seaca și în jumătatea vestică a ariei naturale protejate, în special în zona Valea Dâmbovița în amonte, Valea Bârsa, Valea Strâmba și Valea Sebeș în amonte.

În perimetrul ariei naturale protejate specia este comună și prezintă o distribuție larg răspândită.

Starea de conservare globală a speciei în cadrul ariei naturale protejate este evaluată ca fiind favorabilă.

Efectul implementării planului asupra speciei: nesemnificativ. Studiile de inventariere și cartare a carnivorelor mari din cadrul ROSCI0122 Munții Făgăraș, realizate în vederea elaborării Planului de management integrat al siturilor Natura 2000 Munții Făgăraș și Piemontul Făgăraș, arată că în zona fondului forestier analizat densitatea populației de lup este medie, fiind evaluată la minim 3-4 indivizi/10.000 ha.

1354* *Ursus arctos* (urs brun)

Aspecte privind ecologia și etologia speciei: ursul brun este un animal tipic al pădurilor montane întinse și liniștite din cuprinsul arcului carpatic, preferând amestecurile de rășinoase și foioase, bogate în specii arbustive și vegetație erbacee. Fiind un animal omnivor de talie mare, ursul are nevoie de o bază trofică diversă și abundentă, preferând habitate în care se găsesc specii de fag, gorun, stejar, precum șiscoruș sau diverși arbuști și specii erbacee, cu bulbi și rizomi.

În teritoriul său, ursul are nevoie de zone cu stâncării, pentru bârloagele din perioada de iarnă. Dacă asemenea zone nu există în teritoriul său, ursul își amenajează bârloagele sub arbori doborâți, rădăcini sau cioate. Somnul de iarnă durează 3-6 luni, în perioada noiembrie-martie (Isuf și Ionescu 1999).

Ursul este un animal nocturn, dar, în zonele unde nu este deranjat, el este activ și în timpul zilei. În perioada de toamnă, el face deplasări lungi până în zonele de foioase, în special în făgete și gorunete, dar și în zonele cu pomi fructiferi.

Este un animal solitar, doar în perioada de împerechere (aprilie-iunie) putând fi observați masculii și femelele împreună. După o perioadă de gestație de 7-8 luni, dincare există o perioadă latentă de 4-5 luni, ursoaica dă naștere, într-un bârlog, la 1-3 pui care au dimensiuni reduse (20-25 cm și o greutate de până la 500g). Aceste dimensiuni reduse ale puilor sunt o adaptare la faptul că puii se nasc în perioada de iarnă, iar ursoaica îi hrănește din rezervele de grăsime acumulate toamna. Puii rămân împreună cu ursoaica până la vârsta de 1,5-2 ani, aceștia fiind protejați cu atenție de către mama lor. Maturitatea sexuală este atinsă la 3 ani în cazul femelelor și la 4 ani în cazul masculilor, longevitatea urșilor fiind de 15-25 de ani. Ursoaica cu pui evită contactul cu alți urși, în special cu masculii, deoarece aceștia pot adesea ucide puii pentru a determina ursoaica să intre mai devreme în călduri. Urșii maturi au un teritoriu de mărime variabilă (10 – 100 km²), această variație depinzând mult de calitatea habitatului (adăpost, liniște și hrană).

Ursul este un animal omnivor, își satisface până la 85 % din necesarul de hrană cu materie vegetală. Datorită dietei, ursul brun utilizează diferite tipuri de habitate naturale dar și antropice, fiind o specie oportunistă din perspectiva obținerii hranei. Hrănirea în perioada de toamnă, este esențială pentru supraviețuire, până la sfârșitultoamnei urșii acumulând un strat adipos suficient care să le permită să intre în somnul de iarnă (Zedrosser et al. 2001).

Ursul evită contactul cu omul, dar fiind un animal oportunist, el folosește toate mijloacele disponibile pentru a se hrăni. În acest context, el poate intra în conflict cu omul în diferite situații ca de exemplu: prădarea asupra animalelor domestice, distrugerea culturilor agricole și a pomilor fructiferi, hrănirea cu deșeuri menajere aflate în apropierea pădurii, etc.

Distribuție: ursul brun se întâlnește cu anumite subspecii în Europa, America de Nord și Asia, fiind specia cu arealul cel mai extins dintre Ursidae. Ursul brun popula întreaga Europa, însă în ultimele secole a dispărut din majoritatea regiunilor. Printre cauzele dispariției ursului brun se numără creșterea numerică a populației umane, fragmentarea habitatelor, dezvoltarea agriculturii și vânătoarea excesivă. În România populația de urs este distribuită de-a lungul întregii suprafețe împădurite din Carpații României, 93 % fiind localizată în zona de munte și 7 % în zona de deal, ocupând o zonă de aproximativ 69.000 km² (Ionescu 1999).

Efective populaționale: în prezent, efectivele europene se ridică la circa 14.000 de indivizi, exceptând Rusia, având habitatele pe o suprafață de peste 800.000 km². Mărimea populației la nivel național este estimată în prezent la aproximativ 6.000 de exemplare, tendința fiind stabilă. Această populație reprezintă circa 40% din efectivele europene (Mertens și Ionescu, 2000).

După estimările oficiale, cea mai mare densitate se înregistrează în zona nord-estică și centrală a Carpaților, în județele Harghita, Covasna, Bistrița, Brașov, Buzău, Mureș și Neamț (Isuf și Ionescu 1999).

Relevanța sitului pentru specie:

Specia este bine reprezentată în cuprinsul sitului de importanță comunitară ROSCI0122 Munții Făgăraș, unde găsește cele trei condiții de bază pentru existență șianume: hrană, liniște și adăpost. Specia se reproduce în condiții bune în această zonă, semn că structura socială a speciei este bine structurată pe sexe și categorii de vârstă.

Habitatul speciei este bine reprezentat pe suprafața ariei naturale protejate, neexistând zone cu reducere totală a conectivității habitatului, însă au fost identificate unele zone punctuale unde habitatul este

întrerupt de activități antropice, cum ar fi infrastructura de transport rutieră și zone construite în interes turistic și recreativ, dar aceste zone nu au un impact semnificativ în fragmentarea habitatelor specifice la nivelul ariei naturale protejate. Cea mai reprezentativă zonă în acest sens o constituie traseul Transfăgărășan, unde s-a dezvoltat infrastructura turistică.

În urma desfășurării activităților de inventariere, cartare și evaluare a stării de conservare a speciei la ariei naturale protejate s-a estimat că numărul minim de indivizi, estimat ca fiind cuprins între 417 și 527 de exemplare, este mai ridicat decât efectivul optim evaluat de către Institutul de Cercetări și Amenajări Silvice Brașov la circa 357 de exemplare, efectiv care a fost calculat în raport cu capacitatea de suport teoretică a habitatelor utilizate de specie în cadrul ariei naturale protejate.

Considerând biologia și ecologia speciei, populația rezidentă semnalată în perimetrul sitului de importanță comunitară ROSCI0122 Munții Făgăraș are calitatea de populație sursă a populației de urs brun din regiunea Carpaților Meridionali. Deplasări ample sezoniere ale indivizilor, determinate de distribuția sezonieră a resurselor de hrană, pot determina variații semnificative în cadrul populației sau concentrări în anumite zone situate atât în interiorul, cât și în afara ariei naturale protejate. Pentru a asigura funcționalitatea de populație sursă este necesară menținerea conectivității sitului cu areale favorabile din vecinătate.

În perimetrul ariei naturale protejate specia este comună și prezintă o distribuție larg răspândită. Starea de conservare globală a speciei în cadrul ariei naturale protejate este evaluată ca fiind favorabilă.

Efectul implementării planului asupra speciei: ne semnificativ, în condițiile respectării măsurilor de diminuare a impactului propuse în prezentul studiu în acord cu prevederile Planului de management. Studiile de inventariere și cartare a carnivorelor mari din cadrul ROSCI0122 Munții Făgăraș, realizate în vederea elaborării Planului de management integrat al siturilor Natura 2000 Munții Făgăraș și Piemontul Făgăraș, arată că în zona fondului forestier analizat densitatea populației de urs brun este relativ scăzută, fiind evaluată la minim 1-3 indivizi/10.000 ha.

1361 *Lynx lynx* (râs)

Aspecte privind ecologia și etologia speciei: râsul este un prădător de pădure având preferințe pentru zonele cu arbori bătrâni, bine împădurite, cuprinzând arbuști, dar prezența sa într-un anumit areal este determinată de prezența speciilor pradă. Deși este considerată o specie de habitat forestier, râsul preferă habitatele forestiere în alternanță cu pășuni sau zone cu arbuști. Această alternanță a habitatelor este mai mult prezentă în zonele de deal și dealuri înalte și mult mai puțin caracteristică zonelor montane și etajului moldișurilor. De asemenea, pe timpul iernii specia urmărește prada în zonele de refugiu din văile largi, cu enclave forestiere sau pășuni de suprafețe mari. Pentru perioada de fătare și creștere a puilor, râsul alege zone de pe versanți împăduriți cu pante mari, cu prezența stâncăriilor sau grohotișurilor, și la distanțe reduse față de o sursă de apă.

Râșii sunt animale solitare, cu excepția perioadei de înmulțire, șiteritoriale. Teritoriile individuale sunt marcate cu secreții ale glandelor, urină și excremente. Teritoriile femelelor sunt de obicei mai mici decât cele ale masculilor (între 80 – 500 km² teritoriul femelelor și între 120-1.800 km² al masculilor).

Sezonul de împerechere este în perioada sfârșitul lunii februarie - mijlocul lunii aprilie, perioada de gestație este de 67-74 de zile. Anual, femela naște 1-5 pui (în general 2-3 pui), care stau în vizuină în primele luni de viață. Atunci când puii sunt abandonați de femelă, la sfârșitul toamnei, de cele mai multe ori ei rămân împreună pe durata iernii. Maturitatea sexuală este atinsă de femele la vârsta de 2 ani, iar de masculi la vârsta de 3 ani.

Exclusiv carnivor, dieta variază în funcție de speciile pradă existente, consumând animale de talie medie și mijlocie. Cele mai întâlnite în dieta râsului sunt unghulatele de mărime medie și mică, căprior și capră neagră, dar o parte importantă din hrana sa e reprezentată de cerb, iepuri și păsări. Consumă, în general, doar părți din prada ucisă, restul fiind consumat de alți prădători sau de speciile necrofage.

Deși este considerată o specie care poate fi văzută destul de rar, râsul este un animal curios, care se apropie de așezările omenești dar evită contactul cu omul. Datorită auzului foarte bine dezvoltat, râsul reușește să evite întâlnirile directe cu omul, preferând liniștea oferită de pădure. Pagubele produse de

râs sectorului zootehnic sunt neînsemnate, mai ales din cauza faptului că turmele de animale domestice (în special oi și capre) sunt păzite de câini ciobănești.

Distribuție: râsul este una dintre speciile de feline cu cea mai mare răspândire din lume, în trecut fiind răspândită în toată Europa (exceptând Peninsula Iberică) și Asia centrală. În prezent specia este distribuită continuu în țările nordice și Rusia, dar fragmentată în populații mici în centrul și vestul Europei. În România specia este răspândită în întregul arc carpatic și în dealurile subcarpatice cu un procent mai ridicat de împădurire.

Efective populaționale: în Europa, populația de râs a atins un minim în jurul anului 1950. În cea de-a doua jumătate a secolului XX, programele de protecție și reintroducere care au fost promovate au ajutat specia să recucerească parte din teritoriul pierdut atât în țările nordice cât și în câteva zone din centrul și vestul Europei. Populația din nordul Europei (Finlanda, Norvegia, Suedia, țările baltice, nord-estul Poloniei și regiunea europeană a fostei URSS), este stabilă și conectată cu populația din zona întinsă a Siberiei. În centrul Europei, respectiv în Munții Carpați, se găsesc populații relativ mari, dar izolate (Slovenia, Polonia, România și Ucraina). Populații mici și împrăștiate se găsesc în munții Vosgi și Jura (Franța și Elveția), în Alpi (Elveția, Franța și Italia), în regiunea Bavaria-Boemia (Republica Cehă, Germania) și în Munții Dinarici (Slovenia, Croația și Bosnia - Herțegovina), toate fiind reintroduse în anii '70. Dimensiunea populației autohtone din Balcani (Albania, RF Macedonia, RF Iugoslavia) este necunoscută însă considerată a fi serios amenințată. Tendința populației de râs în Europa nu este cunoscută.

Mărimea populației de râs la nivel național este estimată la aproximativ 1.200 de exemplare. După estimările oficiale, cea mai mare densitate se înregistrează în partea centrală și nordică a distribuției lor în România.

Relevanța sitului pentru specie:

Specia este bine reprezentată în cuprinsul sitului de importanță comunitară ROSCI0122 Munții Făgăraș, unde găsește cele trei condiții de bază pentru existență și anume: hrană, liniște și adăpost. Specia se reproduce în condiții bune în această zonă, semn că structura socială a speciei este bine structurată pe sexe și categorii de vârstă.

Habitatul speciei este bine reprezentat pe suprafața ariei naturale protejate, neexistând zone cu reducere totală a conectivității habitatului. Au fost identificate unele zone punctuale unde habitatul este întrerupt de activități antropice, cum ar fi barajul Vidraru și barajul Pecineagul, însă aceste zone nu exercită un impact semnificativ în ceea ce privește fragmentarea habitatelor specifice la nivelul ariei naturale protejate. În urma desfășurării activităților de inventariere, cartare și evaluare a stării de conservare a speciei la nivelul sitului de importanță comunitară ROSCI0122 Munții Făgăraș s-a estimat că numărul minim de indivizi, estimat ca fiind cuprins între 61 - 107 de exemplare, este mai ridicat decât efectivul optim evaluat de către Institutul de Cercetări și Amenajări Silvice Brașov la circa 66 de exemplare, efectiv care a fost calculat în raport cu capacitatea de suport teoretică a habitatelor utilizate de specie în cadrul ariei naturale protejate.

Considerând biologia și ecologia speciei, populația rezidentă semnalată în aria Munților Făgăraș are calitatea de populație sursă a populației de râs din regiunea Carpaților Meridionali, prin contribuția adusă de dispersia naturală a exemplarelor juvenile. Acest proces natural consolidează rolul și funcționalitatea sitului de importanță comunitară ROSCI0122 Munții Făgăraș, aspecte așteptate în urma desemnării acestei zone ca arie naturală protejată. În aceste condiții, menținerea stării de conservare a speciei se face prin acțiuni orientate spre îmbunătățirea capacității de suport a habitatelor specifice, menținerea speciilor pradă la un nivel corespunzător în vederea asigurării sursei de hrană, precum și asigurarea pazei în vederea combaterii braconajului.

Distribuția speciei este strict legată de zonele forestiere din cadrul ariei naturale protejate. În cadrul ariei naturale protejate se constată o distribuție relativ uniformă pe versantul nordic al masivului făgărășean și o distribuție mai slab reprezentată a speciei în zona sudică și în special în bazinul văii Topologului și în bazinul râului Argeș - partea din amonte de lacul Vidraru.

Densitățile minime cele mai ridicate identificate în zonele de monitorizare, mai mari sau egale cu 3 indivizi / 10.000 ha, sunt înregistrate pe versantul nordic al sitului de importanță comunitară ROSCI0122 Munții Făgăraș, în special în partea nord-estică - Valea Breaza, Dejani, Sebeș, Strâmba, Bârsa, dar și în

zona Dâmbovița - Pecineagu. În perimetrul ariei naturale protejate specia este comună și prezintă o distribuție largă răspândită.

Starea de conservare globală a speciei în cadrul ariei naturale protejate este evaluată ca fiind favorabilă.

Efectul implementării planului asupra speciei: nesemnificativ. Studiile de inventariere și cartare a carnivorelor mari din cadrul ROSCI0122 Munții Făgăraș, realizate în vederea elaborării Planului de management integrat al siturilor Natura 2000 Munții Făgăraș și Piemontul Făgăraș, arată că în zona fondului forestier analizat densitatea populației de râs este relativ scăzută, fiind evaluată la minim 1 individ/10.000 ha.

1355 *Lutra lutra* (vidră)

Aspecte privind ecologia și etologia speciei: vidra trăiește pe malurile apelor curgătoare și stătătoare, prezența ei fiind un indicator al apelor curate, specia fiind sensibilă la poluare. Nu are preferințe pentru anumite tipuri de habitat, trăind pe malurile apelor puțin poluate, în imediata vecinătate a luciului de apă.

Ocupă țărmurile împădurite ale apelor curgătoare și stătătoare, fie de munte sau șes. Trăiește și în ape sălcii. Are nevoie de adăpost (pădure sau stuf). De regulă, nu își construiește galerie, ci ocupă o galerie de vulpe sau viezure, sau se mulțumește cu adâncituri naturale de sub țărmuri, rădăcini de arbori de pe mal, pe care și le adâncește și le amenajează după nevoile ei, eventual cu o ieșire sub nivelul apei și un cotlon mai larg deasupra acestuia, prevăzut cu o deschidere pentru aerisire. Teritoriul unui exemplar adult variază, în funcție de abundența hranei, de la 2-3 km până la 10-15 km mal de apă, la extremități teritoriile învecinate fiind suprapuse.

Împerecherea are loc la sfârșitul iernii – primăvara devreme. Perioada de reproducere este în lunile ianuarie-februarie, iar după o perioadă de gestație de 60-63 de zile, femela dă naștere, într-o galerie amplasată pe malul apelor, la 2-3 pui care rămân împreună cu mama lor timp de un an de zile. Masculul nu ia parte la creșterea puilor, fiind alungat de femelă cu câteva zile înainte de nașterea puilor. În mediul natural poate trăi 15-18 ani.

Hrana constă în principal din pește și raci. Dintre speciile de pești, preferă păstrăvul, lipanul, crapul. În afară de acestea mai consumă broaște, rațe sălbatice, lișițe, rozătoare acvatice. În general, vidra nu este tolerată de om în zona crescătoriilor de pește, unde poate produce pagube.

Distribuție: aria de distribuție a vidrei cuprinde zone de la nivelul Europei, Asiei și Africii. La nivelul Europei, specia a cunoscut o reducere drastică a ariei de distribuție în anii 1960-1970, iar în prezent specia se află într-un proces de revenire din punct de vedere al arealului ocupat. În România era întâlnită de la câmpie până în zonele montane. În a doua jumătate a secolului XX, industrializarea a produs o deteriorare foarte puternică a calității apelor, ceea ce a avut ca efect diminuarea efectivelor piscicole naturale și implicit a celor de vidră, specia dispărând din fauna multor cursuri de apă. Efective reduse s-au menținut în zona colinară superioară și montană unde calitatea apei s-a menținut aproape de normal. Închiderea unor obiective industriale poluatoare sau implementarea unor tehnologii prietenoase cu mediul a condus la extinderea arealului de răspândire.

Efective populaționale: în Europa, populația de vidră are tendințe de refacere după declinul istoric înregistrat în anii 1960-1970, dar se înregistrează și scăderea populației în anumite zone din aria sa de distribuție. Tendința mărimii populației este necunoscută.

Mărimea populației de vidră la nivel național este estimată la aproximativ 3.000 de exemplare, tendința fiind de creștere.

Relevanța sitului pentru specie:

Specia este bine reprezentată în cuprinsul sitului de importanță comunitară ROSCI0122 Munții Făgăraș, unde găsește condiții bune pentru existență și dispune de resurse trofice. Pe suprafața ariei naturale protejate predomină râurile permanente care sunt populate cu diferite specii de pești specifice zonei de munte, în special salmonide, ce reprezintă hrana de bază pentru vidră. Râurile permanente au foarte mulți afluenți care au debite neregulate. Pe râurile principale au fost identificate numeroase baraje de acumulare de mici dimensiuni, care oferă habitate favorabile pentru specia *Lutra lutra*. Rezultatele

datelor preluate din teren, care au fost utilizate ulterior la estimarea populației, au indicat un număr minim de 104 familii, mai ridicat decât capacitatea de suport a habitatelor care a fost evaluată de către Institutul de Cercetări și Amenajări Silvice Brașov la circa 88 de familii. Numărul de indivizi estimați ca habitând în perimetrul sitului de importanță comunitară ROSCI0122 Munții Făgăraș se află cuprins între 312 și 520 de exemplare. Se impune menținerea numărului de indivizi prin implementarea măsurilor de atenuare a impactului construcției de microhidrocentrale asupra populației din cadrul ariei naturale protejate. De asemenea, este imperios necesar să se conserve habitatele cu apă dulce, deoarece un însemnat procent din dieta vidrelor îl deține peștele - aproximativ 49-94%, în medie 70%, o condiție esențială pentru specie fiind să găsească hrană și zone liniștite pentru repaus.

Specia este distribuită pe cursurile principale de apă din perimetrul ariei naturale protejate, pe versantul nordic al masivului făgărășean identificându-se cele mai multe exemplare de vidră, mai ales în zonele: Arpaș, Arpășel, Porumbacu și Sebeșu de Sus. Efectivele estimate pentru situl Munții Făgăraș au fost evaluate la circa 520 exemplare de vidră. Ținând cont că o familie de vidră este formată din doi adulți și trei pui - Murariu și colaboratorii, 2005, s-a estimat că în perimetrul ariei naturale protejate habitează în jur la 104 familii de vidră.

Vidra este răspândită majoritar pe râurile interioare și într-o proporție redusă la marginea luciurilor de apă – lacuri și baraje. Densitățile cele mai ridicate, mai mari de 3 exemplare de vidră / 10.000 ha, au fost identificate în partea nordică centrală a ariei naturale protejate - Valea Porumbacu, Valea Arpaș, Viștea, Dejani și Sebeș, în zona nord-estică - Pecineagu și partea sud-estică - Valea Doamnei.

În perimetrul ariei naturale protejate specia este comună și prezintă o distribuție larg răspândită.

Starea de conservare globală a speciei în cadrul ariei naturale protejate este evaluată ca fiind favorabilă.

Efectul implementării planului asupra speciei: nesemnificativ, în condițiile respectării măsurilor de diminuare a impactului propuse în prezentul studiu în acord cu prevederile Planului de management. Studiile de inventariere și cartare a speciei *Lutra lutra* (vidră) din cadrul ROSCI0122 Munții Făgăraș, realizate în vederea elaborării Planului de management integrat al siturilor Natura 2000 Munții Făgăraș și Piemontul Făgăraș, arată că în zona fondului forestier analizat densitatea populației de vidră este ridicată, fiind evaluată la minim 3 indivizi/10.000 ha.

Specii de amfibieni și reptile prezente pe suprafața Amenajamentului Silvic

În arealul de implementare al planului de amenajare silvică a fondului forestier și în vecinătatea acestuia sunt prezente următoarele specii de amfibieni și reptile:

Specii de amfibieni și reptile existente în aria studiată

Nr. crt.	Cod Natura 2000	Denumire specie	Populație rezidentă	Pop.	Conserv.	Izolare	Global
Specii de amfibieni și reptile enumerate în anexa a II-a Directivei Consiliului 92/43/CEE							
13.	1166	<i>Triturus cristatus</i>	V	C	C	C	C
14.	1193	<i>Bombina variegata</i>	C	C	B	C	B
15.	2001	<i>Triturus cristatus</i>	R	C	B	B	B
16.	4008	<i>Triturus vulgaris ampelensis</i>	V	C	C	C	C

1193 *Bombina variegata* (buhai de baltă cu burtă galbenă)

Aspecte privind ecologia și etologia speciei: buhaiul de baltă cu burtă galbenă ocupă orice ochi de apă, preponderent bălți temporare, putându-se reproduce inclusiv în denivelări ale solului ce conțin sub un litru de apă, spre deosebire de specia *Bombina bombina*, care preferă bălțile mai mari din lunca sau valea apelor curgătoare. Este puțin pretențioasă în alegerea habitatului, fiind găsită în bălți temporare sau permanente, curate sau poluate, cu sau fără vegetație, mlaștini, pâraie cu curs mailin, izvoare, zone

mlăștinoase cu ochiuri mici de apă. Pe perioadele de secetă se ascunde în locuri umede până la primele ploi. Specia poate fi întâlnită aproape pretutindeni unde găsește un minim de umiditate, de la 150 m până la aproape 2.000 m altitudine.

Este o specie cu activitate atât diurnă cât și nocturnă, preponderent acvatică, extrem de tolerantă și rezistentă. Este sociabilă, foarte mulți indivizi de vârste diferite putând conviețui în bălți mici. Se reproduce de mai multe ori în cursul verii. Ouăle se depun în grămezi mici sau izolat, fixate de plante sau direct pe fundul apei. Este rezistentă la condiții dificile de mediu și longevivă, iar secreția toxică a glandelor dorsale o protejează foarte bine de eventualii prădători. De aceea aproape orice ochi de apă din cadrul arealului este populat de această specie care poate realiza aglomerări impresionante de indivizi în bălți mici. Poate rezista și în ecosisteme foarte poluate. Se deplasează bine pe uscat putând coloniza rapid noile bălți apărute. Este printre primele specii de amfibieni ce ocupă zonele deteriorate în urma activităților umane (defrișări, construcții de drumuri etc.) unde se formează bălți temporare.

Distribuție: specia este răspândită în vestul și centrul Europei cu excepția peninsulei Iberice, Marii Britanii și Scandinaviei. Limita estică a arealului este reprezentată de Polonia, vestul Ucrainei, România, Bulgaria și Grecia.

În România este prezentă pretutindeni în zonele de deal și munte. Nu este prezentă în Dobrogea, Bărăgan, sudul Moldovei, Olteniei și Munteniei.

Efective populaționale: este una din cele mai abundente specii de amfibieni, deoarece beneficiază de orice ochi de apă disponibil pentru reproducere. Indivizii se caracterizează printr-o longevitate ridicată și toleranță sporită la o varietate mare de impacte antropice.

Relevanța sitului pentru specie:

În urma desfășurării activităților specifice de inventariere și cartare a amfibienilor de interes comunitar specia a fost identificată pe aproape tot cuprinsul ariei naturale protejate, fiind prezentă în sute habitate acvatice - bălți temporare, șanțuri cu apă, urme de vehicule, zone mlăștinoase și lacuri.

Specia este prezentă printr-o populație permanentă, estimată la circa 5.000 – 10.000 de indivizi. Suprafața habitatului speciei în cadrul ariei naturale protejate a fost evaluată la peste 1.000 – 5.000 ha.

În perimetrul ariei naturale protejate specia este comună și prezintă o distribuție largă răspândită.

Starea de conservare globală a speciei în cadrul ariei naturale protejate este evaluată ca fiind favorabilă.

Efectul implementării planului asupra speciei: nesemnificativ, în condițiile respectării măsurilor de diminuare a impactului propuse în prezentul studiu în acord cu prevederile Planului de management.

Specia a fost detectată pe valea râului Argeș, inclusiv în zona fondului forestier analizat, în bălți și șanțuri prezente în vecinătatea drumului forestier și a cursului de apă. Având în vedere pantele relativ mari existente în perimetrul analizat se poate afirma că zona nu este favorabilă habitării speciei datorită lipsei de habitate specifice. Cu toate acestea, este foarte probabil ca specia să fie prezentă în bălți și șanțuri de drenaj din zona drumului forestier și a drumurilor de exploatare.

1166 *Triturus cristatus* (triton cu creastă)

Aspecte privind ecologia și etologia speciei: tritonul cu creastă este cea mai mare specie de triton din România. Este o specie predominant acvatică, preferând ape stagnante mari și adânci, cu vegetație submersă și palustră. Deseori specia poate fi întâlnită în bazine artificiale (locuri de adăpat, iazuri, piscine). În perioada de viață terestră preferă pajiștile umede. Datorită dimensiunilor mari nu se reproduce în bălți temporare mici. Este frecvent în iazuri și lacuri, șanțuri, bălți, canale cu curgere lină, mai ales dacă există vegetație acvatică în care să se poată ascunde. Nu este foarte pretențios la calitatea apei.

Reproducerea are loc în martie iar adulții pot rămâne în apă până în mai-iunie. Fecundarea este internă iar transferul spermatoforului se realizează în urma unei parade sexuale complexe, fără amplex (partenerii nu se ating). Deși depune numeroase ouă (peste 100), multe nu se dezvoltă datorită unor frecvente mutații cromozomiale. Ouăle sunt mari, de 2-4 mm, de culoare albă.

Este o specie extrem de vorace, hrănindu-se atât cu mormoloci cât și cu tritoni mai mici sau larve. Pe uscat poate fi găsit în vecinătatea apei. În pofida dimensiunilor mari se deplasează repede, atât în mediul acvatic cât și în cel terestru.

Distribuție: tritonul cu creastă este răspândit în mare parte din Europa centrală și de nord, din nordul Franței și Marea Britanie până în munții Urali. În nord, în Scandinavia, ajunge până la paralela 65. Lipsește din peninsula Iberică, Italia și, începând, cu Austria, nu este prezent la sud de Dunăre. În România este răspândit aproape pretutindeni. Lipsește din Dobrogea, Bărăganul și zonele din apropierea sectorului din sudul Munteniei și Olteniei a văii Dunării., unde este înlocuit de specia *Triturus dobrogicus*. Arealul speciei este cuprins de asemnenea în intervalul altitudinal de 100-1.000 m.

Efective populaționale: Populațiile sunt într-un declin accentuat pretutindeni în Europa, în special datorită distrugerii habitatelor și introducerii de pești. Nu există studii populaționale la nivel național, iar la nivel european există foarte puține.

Relevanța sitului pentru specie:

În perimetrul sitului de importanță comunitară ROSCI0122 Munții Făgăraș specia este prezentă în bălți temporare cu suprafețe între 3 și 200 mp. În urma desfășurării activităților specifice de inventariere și cartare a ihtiofaunei de interes comunitar specia a fost identificată în 14 habitate acvatice diferite în care erau prezenți 17 indivizi - 8 adulți, 1 juvenil și 8 larve. Dintre acestea, doar 2 habitate au fost identificate în interiorul ariei naturale protejate.

Specia a fost localizată la limita ariei naturale protejate în habitate acvatice temporare naturale, exceptând un loc situat mai în interiorul ariei la coada lacului Vidraru. Au fost găsite exemplare la sud de localitatea Porumbacu de Sus, pe Valea Lisei la sud de Lisa, pe Valea Berivoi, pe Valea Strâmba, în vecinătatea Râului Doamnei – județul Argeș, pe Valea Argeșului, pe Valea Topologului și pe Valea Boia Mare. În completare, există câteva informații bibliografice anterioare despre localitățile în care a fost identificată specia în aria naturală protejată sau imediata vecinătate a acesteia: Cumpăna - Fuhn, 1960, Lacul Vidraru - Fuhn, 1960 și Turnu Roșu – Fuhn, 1960, Ghira et al., 2002.

Specia este prezentă printr-o populație permanentă, estimată la circa 100 – 500 de indivizi. Suprafața habitatului speciei în cadrul ariei naturale protejate a fost evaluată la peste 10 – 50 ha.

În perimetrul ariei naturale protejate specia este rară și prezintă o distribuție izolată.

Starea de conservare globală a speciei în cadrul ariei naturale protejate este evaluată ca fiind nefavorabilă - inadecvată.

Efectul implementării planului asupra speciei: nul. Studiile de inventariere și cartare a amfibienilor de interes comunitar din cadrul ROSCI0122 Munții Făgăraș, realizate în vederea elaborării Planului de management integrat al siturilor Natura 2000 Munții Făgăraș și Piemontul Făgăraș, arată că în perimetrul fondului forestier analizat nu au fost identificate habitate acvatice corespunzătoare cerințelor ecologice de habitat ale speciei.

2001 *Triturus cristatus*, denumire științifică actuală *Lissotriton cristatus* (triton carpatic)

Aspecte privind ecologia și etologia speciei: este un triton de dimensiuni mici, ce habitează în zone de deal și de munte, la altitudini cuprinse între 200 (la limita nordică de răspândire) și până la 2.000 m, frecvent însă între 500-1.500 m.

Folosește orice ochi de apă stătătoare pentru reproducere, de la șanțuri la marginea drumului până la lacuri. Este cea mai terestră specie de triton de la noi, petrecând cel mai puțin timp în apă. Este o specie puțin pretențioasă la calitatea apei pentru reproducere, dar puțin tolerantă și rezistentă la căldură. Tolează relativ bine ape poluate, deși preferă ape limpezi, reci, cu pH slab acid.

Primăvara, adulții pot fi ușor observați când se adună în bălți temporare și lacuri pentru reproducere. Aceasta are loc din martie până în iunie iar adulții pot rămâne în apă până în iunie-iulie. Fecundarea este internă iar transferul spermatoforului se realizează în urma unei parade sexuale complexe, fără amplex (partenerii nu se ating). Masculii în perioada de reproducere nu au creastă, dar parada lor sexuală este la fel de impresionantă ca și la celelalte specii de tritoni la care masculii prezintă creastă dorsală. Cea mai mare parte din parada sexuală a masculului constă din mișcarea rapidă a cozii. Coada se termină cu un filament caudal lung de aproximativ 10 mm. În cursul paradei sexuale masculul își îndoaie corpul astfel încât secrețiile chimice produse în dreptul cloacei să fie direcționate, prin curbarea corpului, direct spre capul femelei (Pecio și Rafinski, 1985).

Adulții părăsesc apa devreme, după care pot fi doar întâmplător găsiți ascunși în litieră sau sub bușteni sau pietre, în vecinătatea locului de reproducere. Preferă zonele împădurite. Hibernează pe uscat, rareori în apă. În zonele unde coexistă cu specia *Triturus vulgaris* apar frecvent hibridi (Babik și Rafinski, 2004; Babik et al., 2005; Geyer, 1953).

Distribuție: tritonul carpatic, așa cum îi spune și numele, este răspândit doar în Munții Carpați, de la vest de valea Ialomiței, până în munții Tatra (sudul Poloniei, estul Cehiei și Slovacia). Este prezent în vestul extrem al Ucrainei, în Carpați. A fost colonizat în câteva localități din vestul Europei, în special în Bavaria, unde mai persistă populații izolate. În România este prezent în estul Carpaților Medionali, în Carpații Orientali și zonele colinare învecinate, de regulă în zone situate la 350 – 2.000 m altitudine. Efective populaționale: specia este destul de comună în arealul său, dar nu foarte abundentă. Populațiile sunt în declin pe întreg arealul, inclusiv datorită penetrării speciei înrudite *Triturus vulgaris* în arealul său, extindere facilitată de activitățile umane perturbatoare.

Relevanța sitului pentru specie:

Tritonul carpatic este endemic pentru Munții Carpați, fiind răspândit la est de Munții Iezer, inclusiv, în Carpații de Curbură și Răsăriteni, până la granița cu Ucraina. În cadrul ariei naturale protejate partea sud-estică reprezintă limita sud- vestică a arealului speciei.

Specia a fost identificată în perimetrul sitului de importanță comunitară ROSCI0122 Munții Făgăraș în bălți temporare cu suprafețe între 3 și 50 mp. În urma desfășurării activităților specifice de inventariere și cartare a ihtiofaunei de interes comunitar specia a fost identificată în 5 habitate acvatice diferite în care erau prezenți 11 indivizi - 7 adulți și 8 larve.

Specia a fost localizată în sudul ariei naturale protejate, în masivul Iezer Păpușa, pe Valea Cuca și Valea Dâmboviței, dar și în vecinătatea Lacului Iezer. În completare, există câteva informații bibliografice anterioare despre localitățile în care a fost identificată specia în aria naturală protejată sau imediata vecinătate a acesteia: Lacul Iezer, Valea Brătioarei, Valea Râul Târgului, Valea Cuca, Valea Dâmboviței - Iftime, 2009, Valea Sebeșului - Iftime, 2012.

Specia este prezentă printr-o populație permanentă, estimată la circa 100 – 500 de indivizi. Suprafața habitatului speciei în cadrul ariei naturale protejate a fost evaluată la peste 100 – 500 ha.

În perimetrul ariei naturale protejate specia este rară și prezintă o distribuție marginală.

Starea de conservare globală a speciei în cadrul ariei naturale protejate este evaluată ca fiind nefavorabilă - inadecvată.

Efectul implementării planului asupra speciei: nul. Zona fondului forestier analizat se află în afara arealului natural de distribuție a speciei.

4008 *Triturus vulgaris ampelensis*, denumire științifică actuală *Lissotriton vulgaris ampelensis* (triton comun transilvănean)

Aspecte privind ecologia și etologia speciei: tritonul comun transilvănean habitează în și pe lângă bălți și lacuri cu sau fără vegetație și mai ales în mici bazine limnocrenelimpezi, de la 300 m la 1.000 m altitudine. Se întâlnește și în ape calcaroase (de ex. în Platoul Padiș). Perioada de reproducere este în funcție de altitudine, începând din februarie-martie și până aprilie-mai. Larvele sunt consumate de pești și de insecte, adulții de către păsări, pești, reptile. Lipitorile din genul *Herpobdella* produc mortalitate atât în stadiul de adult, cât și în cel de larvă. Dintre fungi, *Saprolegnia* atacă ouăle și larvele, iar protozoarele, trematodele, nematodele parazitează larvele și adulții. Introducerea peștilor (salmonide) în unele bazine de reproducere a decimat populațiile de triton transilvănean. La marginea arealului subspeciilor *Triturus vulgaris vulgaris* și *Triturus vulgaris ampelensis* se produce intergradarea.

Distribuție: este o specie endemică pentru România, răspândită în interiorul arcului carpatic. Cartea roșie a vertebratelor dă prezentă specia și pe teritoriul Ungariei. Pe plan național specia poate fi întâlnită în Munții Apuseni și regiunea central-vestică a Podișului Transilvaniei, depresiunea Hațeg și, coborând pe Mureș și pe Crișuri, până în regiunea deluroasă a Crișanei, la altitudini cuprinse între 300 și 1.100 m.

Efective populaționale: probabil mii sau zeci de mii, conform Cărții roșii a vertebratelor.

Relevanța sitului pentru specie:

Studiu evaluare adecvată amenajament silvic proprietate privată aparținând persoanelor fizice Gheorghe Maria Emanuela, Stoicescu Adrian Nicolae și Stoicescu Eliza Virginia ambii moștenitori ai defunctei Băjan Eugenia – UP I Băjan

Specia nu a fost listată în formularul standard Natura 2000 al sitului de importanță comunitară ROSCI0122 Munții Făgăraș anterior elaborării Planului de management integrat al siturilor Natura 2000 Munții Făgăraș și Piemontul Făgăraș.

Specia este prezentă pe clina nordică a Munților Făgăraș.

Conform datelor furnizate de formularul standard Natura 2000 al ROSCI0122 Munții Făgăraș (versiunea revizuită ulterior aprobării Planului de management), efectivul speciei nu a fost evaluat.

Starea de conservare globală a speciei în cadrul ariei naturale protejate nu a fost evaluată în cadrul Planului de management.

Efectul implementării planului asupra speciei: nul. Zona fondului forestier analizat se află în afara arealului natural de distribuție a speciei.

Specii de pești prezente pe suprafața Amenajamentului Silvic

În arealul de implementare al planului de amenajare silvică a fondului forestier sunt prezente următoarele specii de pești:

Specii de pești existente în aria studiată U.P. I Băjan

Nr. crt.	Cod Natura 2000	Denumire specie	Populație rezidentă	Pop.	Conserv.	Izolare	Global
Specii de pești enumerate în anexa a II-a Directivei Consiliului 92/43/CEE							
1.	5266	<i>Barbus petenyi</i> (<i>B. meridionalis</i>)	P	C	C	B	C
2.	6965	<i>Cottus gobio</i> all others	R	C	C	B	C

5266 *Barbus petenyi*, listată anterior în Directiva Habitata ca 1138 *Barbus meridionalis*

(mreană vânătă, moioagă)

Aspecte privind ecologia și etologia speciei: mreana vânătă este o specie de pește bentopelagică, reofilă și sedentară ce habitează exclusiv în râurile și pâraiele din regiunea de montană și partea superioară a regiunii colinare, în aval de zona păstrăvului, la altitudini cuprinse între 400 și 200 m. În majoritatea râurilor care izvorăsc din zone de podiș sau deal lipsește chiar din cursul lor superior, care poate fi rapid. Trăiește atât în râuri pietroase, rapide și reci, cât și unele pâraie mai nămoase, care vara se încălzesc puternic, însă doar la munte (Bănărescu, 1964). Specia prezintă preferință mai ales pentru porțiunile cu apă rece, bine oxigenate, fără cascade, cu un curent puternic și fund pietros.

Fiind o specie sedentară se reproduce, se hrănește și iernează în același loc. Mreana vânătă se întâlnește și în zona scobarului (*Chondrostoma nasus*), unde oscilațiile termice sezoniere sunt mai mari față de zona mreanei vânate și a lipanului (dispusă în amonte față de zona scobarului), iar conținutul de oxigen este moderat.

Mreana vânătă se hrănește în primul rând cu nevertebrate acvatice bentonice (efemeroptere, trichoptere, gamaride, ologichete, etc.). Acest regim alimentar poate fi completat cu alge, resturi vegetale și icre. Indivizii adulți se pot hrăni și cu puieț de pește. Indivizii nu se hrănesc în perioada de reproducere și în timpul iernii.

Reproducerea are loc primăvara, prelungindu-se uneori până spre sfârșitul verii (debutează în luna mai și se încheie în luna august). Icrele, de culoare galbenă, sunt depuse, între 1.000-1.500, în zona malurilor cu substrat pietros și nisipos. Dezvoltarea embrionară durează 10 – 14 zile (Kaszoni, 1981).

Distribuție: mreana vânătă are o distribuție relativ largă, dar ușor fragmentată.

Arealul european este discontinuu, specia fiind prezentă în Franța, Spania, România, Ucraina și Polonia. În România este răspândită cu precădere în cursul de munte și colinar (rar în zona de șes) al tuturor râurilor care izvorăsc la munte din sudul Banatului, Ardeal, Muntenia și Moldova. Singura hartă de repartitie disponibilă a speciei datează din anul 1964.

În România este răspândită cu precădere în cursul de munte și colinar (rar în zona de șes) al tuturor râurilor care izvorăsc la munte din Sudul Banatului, Ardeal, Muntenia și Moldova.

Efective populaționale: în România populația de mreană vânătă a fost evaluată la

50.000 – 100.000 indivizi în perimetrul regiunii biogeografice alpină și la 100.000 –

500.000 de indivizi în perimetrul regiunii biogeografice continentală. Relevanța sitului pentru specie:

În cadrul sitului de importanță comunitară ROSCI0122 Munții Făgăraș specia *Barbus petenyi* se află în arealul natural de distribuție, prezența ei fiind cunoscută de peste un secol.

Prezența speciei este determinată de prezența condițiilor specifice/caracteristice de habitat și de starea favorabilă a resurselor trofice.

Absența speciei se datorează modificărilor naturale și/sau antropice a condițiilor de habitat, prin prezența barierelelor artificiale și/sau naturale, în fiecare vale/bazin hidrografic din cadrul ariei naturale protejate. Categoriile cele mai importante de bariere antropice identificate în situl de interes sunt: praguri de fund, devieri, captări și microhidrocentrale.

Din cele 203 de stații în care au fost desfășurate activitățile specifice de inventariere și cartare a ihtiofaunei de interes comunitar, prezența speciei *Barbus petenyi* a fost semnalată în doar 33 de stații.

În cadrul ariei naturale protejate specia este o prezență scăzută, însă trebuie menționat faptul că majoritatea apelor curgătoare nu sunt habitate optime pentru *Barbus petenyi*, deoarece specia preferă secțiunea de mijloc sau partea inferioară a râurilor de munte, iar aria naturală protejată include porțiunile superioare - zona păstrăvului, în cazul majorității apelor curgătoare. În acest sens se poate remarca faptul că în majoritatea cazurilor specia a fost identificată în apropierea limitei ariei naturale protejate sau chiar în afara acestuia.

Starea de conservare globală a speciei în cadrul ariei naturale protejate este evaluată ca fiind favorabilă.

Efectul implementării planului asupra speciei: nul. În perimetrul UP I Băjan toate cursurile de apă au debite reduse, pante mari și numeroase praguri naturale impasabile, aspecte ce fac ca aceste ape curgătoare să nu corespundă cerințelor ecologice de habitat ale speciei. Studiile de inventariere și cartare a speciilor de pești de interes comunitar din cadrul ROSCI0122 Munții Făgăraș, realizate în vederea elaborării Planului de management integrat al siturilor Natura 2000 Munții Făgăraș și Piemontul Făgăraș, indică faptul că specia *Barbus petenyi* (*B. meridionalis* în Planul de management) a fost detectată ca prezentă pe Râul Argeș, însă limita superioară altitudinală a prezenței speciei se află aval față de fondul forestier analizat. Ca atare, nu este preconizată posibilitatea înregistrării unui impact direct asupra speciei ca urmare aplicării amenajamentului silvic analizat.

6965 *Cottus gobio* (zglăvoacă)

Aspecte privind ecologia și etologia speciei: zglăvoaca trăiește exclusiv în apele de munte, reci și bine oxigenate, în general în râuri și pârâuri și rar în lacuri de munte. Stă sub pietre, în locurile cu apă mai puțin adâncă și relativ înceată, adesea spre mal sau în brațele laterale. Este un pește puțin mobil, strict sedentar, nu întreprinde migrații. Hrana constă din larve de insecte, amfipode, icre și puiet de pește.

Perioada de reproducere este în martie-aprilie. Masculii sapă un adăpost pentru depunerea icrelor sub stânci bine fixate în albie. Femela depune 400 de icre sau chiar mai multe. Masculii păzesc ponta până la eclozare. După 20-30 de zile, în funcție de temperatura apei, alevinii eclozează. Aceștia sunt la început semipelagici.

Distribuție: zglăvoaca este o specie nativă în: Austria, Bosnia și Herțegovina, Bulgaria, Croația, Republica Cehă, Danemarca, Estonia, Finlanda, Franța, Germania, Ungaria, Italia, Lichtenstein, Macedonia, Moldova, Muntenegru, Olanda, Norvegia, Polonia, România, Federația Rusă, Serbia, Slovacia, Slovenia, Suedia, Elveția și Ucraina.

Cottus gobio are o răspândire largă în apele de munte ale României, sectorul său fiind însă unul bine delimitat din punctul de vedere al zonării acestor râuri. Cu excepția râurilor afectate antropic arealul acestei specii nu a cunoscut modificări substanțiale în ultimii zeci de ani.

În România zglăvoaca este răspândită cu precădere în următoarele ecosisteme acvatice reofile: Vișeu, Iza, Someșul Mare, Sălăuța, Bistrița transilvăneană, Șieu, Someșul Cald și Rece, afluenții Someșului, Crasna, Beretău, Crișul Repede, Crișul Negru, Crișul Alb, Mureș, Lăpușna, Arieș, Iara, Târnava Mare, Ampoi, Sebeș, Strei, Râul Mare, Bega, Timiș, Mistral Mărului, Bârzava, Nera, Șopotul Nou, Beiu, Cerna, Dunăre, Jiu, Tismana, Motru, Olt, Apa Neagră, Bârsa, Valea Sâmbetei, Lotru, Topolog, Argeș, Vâlsan, Râul Doamnei, Râul Târgului, Argeșel, Dâmbovița, Ialomița, Siret, Suceava, Moldova etc.

Efective populaționale: în România populația de mreață vânătă a fost evaluată la 100.000 – 500.000 indivizi în perimetrul regiunii biogeografice alpină și la 10.000 – 50.000 de indivizi în perimetrul regiunii biogeografice continentală.

Relevanța sitului pentru specie:

În cadrul sitului de importanță comunitară ROSCI0122 Munții Făgăraș specia *Cottus gobio* se află în arealul natural de distribuție, prezența ei fiind cunoscută de peste un secol.

Prezența speciei este determinată de prezența condițiilor specifice/caracteristice de habitat și de starea favorabilă a resurselor trofice.

Absența speciei se datorează modificărilor naturale și/sau antropice a condițiilor de habitat, prin prezența barierelor artificiale și/sau naturale, în fiecare vale/bazin hidrografic din cadrul ariei naturale protejate. Categoriile cele mai importante de barieră antropice identificate în situl de interes sunt: praguri de fund, devieri, captări și microhidrocentrale.

În partea de nord-est și de sud-est a ariei naturale protejate specia a fost detectată în 30 de stații din 95 examinate. Pe majoritatea secțiunilor de râu din suprafața examinată a sitului în mod natural specia ar trebui să fie prezentă. Prezența ei de multe ori este împiedicată de barieră - praguri de fund, baraje, captări, peste care specia nu trece. Din acest motiv specia este foarte sensibilă la prezența barierelor, care pe termen scurt sau lung, vor conduce la dispariția speciei din majoritatea apelor de munte. Râurile care nu sunt afectate semnificativ de barieră majore trebuie conservate, iar în cazul apelor afectate trebuie facilitată migrația speciei.

În partea de nord-vest și de sud-vest a ariei naturale protejate specia a fost detectată la numai 28 stații din cele 108 examinate. Este o prezență scăzută, însă trebuie menționat faptul că majoritatea apelor curgătoare nu sunt habitate optime pentru *Cottus gobio*, deoarece specia preferă secțiunea de mijloc sau partea inferioară arăurilor de munte. Suprafața sitului pe partea examinată include porțiunile superioare - zona păstrăvului, în cazul majorității apelor curgătoare. Se poate remarca faptul că în majoritatea cazurilor specia a fost identificată în apropierea limitei ariei protejate, sau chiar în afara acesteia.

În cadrul ariei naturale protejate specia este rară și prezintă o distribuție izolată. Starea de conservare globală a speciei în cadrul ariei naturale protejate este evaluată ca fiind nefavorabilă - rea.

Efectul implementării planului asupra speciei: nul. În perimetrul UP I Băjan toate cursurile de apă au debite reduse, numeroase praguri naturale impasabile, aspecte ce fac ca aceste ape curgătoare să nu corespundă cerințelor ecologice de habitat ale speciei. Specia a fost detectată ca prezentă pe Râul Argeș pe sectorul limitrof fondul forestier analizat, însă activitățile de exploatare forestieră nu pot conduce la afectarea pe plan local a speciei.

B.3. Relațiile structurale și funcționale care creează și mențin integritatea ANPIC

Denumire specie/ habitat	Relațiile de dependență dintre ANPIC și corpurile de apă subterană și de suprafață	Relațiile de dependență dintre speciile și habitatele de interes comunitar	Relațiile de dependență dintre speciile/ habitate și alte caracteristici (de relief, geologice, altitudinale, altele)	Relațiile între speciile de interes comunitar pe baza relațiilor trofice sau a altor relații interspecifice	Relaționarea dintre specii și coridoarele ecologice
9110 - Păduri de fag de tip Luzulo-Fagetum	Văile secundare din cuprinsul habitatului colectează apele de suprafață rezultate din scurgerile de pe versanți, mai ales de pe cei foarte rezezi cu pante de până la 40 ⁰ Pădurea are și rol antierozional	90% abundență specii de arbori edificatori Cel puțin 3 specii/ha de plante ierboase	Altitudini cuprinse între 500- 1000 m, cu înclinări variabile, adesea foarte rezezi, specia preponderentă fiind fagul. Rar molid plantat pe pante de 40 grade, apoi paltin de munte. Carpenul, uneori în amestec cu plopul tremurător, nu depășește de regulă 30% procent de participare în compoziții, decât izolat în pășuni împădurite introduse recent în fond forestier	Circa 30% din speciile forestiere depind direct de prezența lemnului mort în pădure, folosindu-l ca hrană Lemnul aflat în descompunere joacă un rol important în ecosistemul de pădure, cu efecte pozitive directe asupra speciilor de licheni, mușchi, ciuperci, plante, insecte și animale. Un alt element foarte important pentru menținerea biodiversității ecosistemelor forestiere este reprezentat de arborii bătrâni, care prezintă scorburi și cavități. Aceștia asigură hrana și habitat pentru diverse specii de insecte, păsări, lilieci și alte animale	Aceste habitate au fost identificate pe suprafețe mari pe versantul nordic al Munților Făgăraș, unde se întind pe versanții văilor până în jurul altitudinii de 1.000 m, de unde sunt înlocuite, treptat, limita nefiind niciodată tranșantă, de către către variantele acidofile sau bazifile ale habitatului 91V0 al fâgetelor dacice.
91V0 – Păduri dacice de fag (Symphyto- Fagion)	Văile secundare din cuprinsul habitatului colectează apele de suprafață rezultate din scurgerile de pe versanți, mai ales de pe cei foarte rezezi cu pante de până la 40 ⁰ Pădurea are și rol antierozional	90% abundență specii de arbori edificatori Cel puțin 3 specii/ha de plante ierboase	Altitudini cuprinse între 550- 1400 m, cu înclinări variabile, adesea foarte rezezi, specia preponderentă fiind fagul, apoi bradul, molidul. Rar molid plantat pe pante de 40 grade, apoi paltin de munte. Carpenul, uneori în amestec cu plopul tremurător, nu depășește de regulă 30% procent de participare în compoziții, decât izolat în pășuni împădurite introduse recent în fond forestier	Circa 30% din speciile forestiere depind direct de prezența lemnului mort în pădure, folosindu-l ca hrană Lemnul aflat în descompunere joacă un rol important în ecosistemul de pădure, cu efecte pozitive directe asupra speciilor de licheni, mușchi, ciuperci, plante, insecte și animale. Un alt element foarte important pentru menținerea biodiversității ecosistemelor forestiere este reprezentat de arborii bătrâni, care prezintă scorburi și cavități. Aceștia asigură hrana și habitat pentru diverse specii de insecte, păsări, lilieci și alte animale	Apare în etajul montan-premontan de fâgete și etajul montan de amestecuri. Compoziții stabile cu fagul preponderent, apoi bradul, molidul

Studiu evaluare adecvată amenajament silvic proprietate privată aparținând persoanelor fizice Gheorghe Maria Emanuela, Stoicescu Adrian Nicolae și Stoicescu Eliza Virginia ambii moștenitori ai defunctei Băjan Eugenia – UP I Băjan

<p>9410 - Păduri acidofile de molid din etajul montan până în cel alpin</p>	<p>Molidișurile din Munții Făgăraș și Iezer Păpușa formează etajul forestier boreal, cuprins în general între altitudinile de 1400 – 1800m. Totuși, din cauza inversiunilor termice frecvente, pălcuri de molid coboară uneori până la altitudinea de 1.000 m. În multe locuri de pe versantul nordic limita superioară a pădurii boreale coboară până spre 1.600 m.</p>	<p>70% abundență specii de arbori edificatori Cel puțin 3 specii/ha de plante ierboase</p>	<p>Altitudini cuprinse 1400 – 1800m. Totuși pălcuri de molid coboară până la altitudini de 1000m din cauza inversiunilor termice. Pe versantul nordic , în multe locuri limita superioară a pădurii boreale coboară până la altitudini de 1600m. Acest habitat include păduri de conifere subalpine și alpine în care sunt cuprinse două subtipuri: păduri de molid subalpine și păduri de molid perialpine</p>	<p>Circa 30% din speciile forestiere depind direct de prezența lemnului mort în pădure, folosindu-l ca hrană Lemnul aflat în descompunere joacă un rol important în ecosistemul de pădure, cu efecte pozitive directe asupra speciilor de licheni, mușchi, ciuperci, plante, insecte și animale. Un alt element foarte important pentru menținerea biodiversității ecosistemelor forestiere este reprezentat de arborii bătrâni, care prezintă scorburi și cavități. Aceștia asigură hrana și habitat pentru diverse specii de insecte, păsări, lilieci și alte animale</p>	<p>Acest habitat include păduri de conifere subalpine și alpine în care sunt cuprinse două subtipuri: păduri de molid subalpine și păduri de molid perialpine.</p>
---	--	--	---	---	--

Studiu evaluare adecvată amenajament silvic proprietate privată aparținând persoanelor fizice Gheorghe Maria Emanuela, Stoicescu Adrian Nicolae și Stoicescu Eliza Virginia ambii moștenitori ai defunctei Băjan Eugenia – UP I Băjan

Denumire specie/ habitat	Relațiile de dependență dintre ANPIC și corpurile de apă subterană și de suprafață	Relațiile de dependență dintre speciile și habitatele de interes comunitar	Relațiile de dependență dintre speciile/ habitate și alte caracteristici (de relief, geologice, altitudinale, altele)	Relațiile între speciile de interes comunitar pe baza relațiilor trofice sau a altor relații interspecifice	Relaționarea dintre specii și coridoarele ecologice
Ursus arctos – ursul brun		Prezent în toate habitatele	Preferă altitudinile mai mari	Omnivor, primăvara consumă de cele mai multe ori ierburi proaspete, lăstari, insecte (furnici) Vara se hrănește preponderent cu fructe, insecte și larvele acestora, dar mai poate consuma mamifere mici sau juvenili de ungulate. Toamna, pe lângă fructe, consumă și semințele diferitelor plante (jir, ghindă)	Este în vârful piramidei trofice Folosește și suprafețele învecinate pentru hrană și adăpost
Canis lupus - Lup	Culcușuri cât mai aproape de cursurile de apă deoarece acolo vin mai multe animale pentru adăpat	Prezent în toate habitatele	Preferă habitatele forestiere din zonele de munte și deal evitând pădurile compacte. Culcușurile sunt făcute pe sub rădăcini sau stânci, de cele mai multe ori pe versanți sudici și cât mai aproape de cursurile de apă, dar și în locuri greu accesibile	Hrana constă în principal din mamifere de talie mare și mijlocie (cervide, rozătoare, animale domestice, chiar și păsări, hoituri, unele plante și fructe), prezența lor într-o regiune fiind mult condiționată de prezența și abundența hranei	Folosește și suprafețele învecinate pentru hrană și adăpost
Lynx lynx - Râs		Preferă zonele împădurite cu arbori bătrâni, cu arbuști deși, fiind însă cunoscut faptul că poate ocupa o varietate mare de alte tipuri de habitate	Urcă până la altitudini cuprinse între 1500 și 2000 m, în zona studiată până la 1000 m Culcușurile sunt făcute sub lespezi de piatră, sub rădăcini sau arborii înalți din pădurile mixte, de conifere sau de foioase, căptușite cu mușchi de pământ, ierburi	Prădător (iepuri, cervide, juvenili și exemplarele care stau la marginea cârdului). Spre deosebire de alte feline, râsul omoară mai mult decât mănâncă. Studiile realizate au arătat că în conținutul stomacal al unei femele de 7 kg, vânată în perioada de toamnă, nu consumase decât un singur iepure, iar în conținutul stomacal al altor rași nu au fost găsite decât resturile a 2-3 veverițe (ceea ce corespunde la o cantitate de 800 -1 100 g). Sunt strânse corelări între densitatea populațiilor de iepuri și aceea a râșilor. Alte specii identificate ca făcând parte din spectrul trofic al râsului sunt: caprele negre (mai ales iezii acestora) cerbii, căprioarele, veverițele, purceii de mistreți, o serie de galiforme și passeriforme	Folosește și suprafețele învecinate pentru hrană și adăpost

Studiu evaluare adecvată amenajament silvic proprietate privată aparținând persoanelor fizice Gheorghe Maria Emanuela, Stoicescu Adrian Nicolae și Stoicescu Eliza Virginia ambii moștenitori ai defunctei Băjan Eugenia – UP I Băjan

Denumire specie/ habitat	Relațiile de dependență dintre ANPIC și corpurile de apă subterană și de suprafață	Relațiile de dependență dintre speciile și habitatele de interes comunitar	Relațiile de dependență dintre speciile/ habitate și alte caracteristici (de relief, geologice, altitudinale, altele)	Relațiile între speciile de interes comunitar pe baza relațiilor trofice sau a altor relații interspecifice	Relaționarea dintre specii și coridoarele ecologice
Triturus cristatus - Triton cu creastă	Specie predominant acvatică, preferând ape stagnante mari și adânci, cu vegetație palustră		Din cauza dimensiunilor mari nu se reproduce în bălți temporare mici. Este frecvent în iazuri și lacuri, mai ales dacă există vegetație acvatică în care să se poată ascunde	Este o specie extrem de vorace, hrănindu-se atât cu mormoloci cât și cu tritoni mai mici sau larve. Pe uscat poate fi găsit în vecinătatea apei. În pofida dimensiunilor mari se deplasează repede, atât în mediul acvatic cât și în cel terestru	
Bombina variegata - Izvoarăș-cu-burta-galbenă	Preferă bălți formate în pajiști, pădure, tufărișuri (parțial) cu panta sub 10 grade.	Aproape orice ochi de apă din cadrul arealului este populat de această specie care poate realiza aglomerări impresionante de indivizi în bălți mici. Poate rezista și în ecosisteme foarte poluate. Se deplasează bine pe uscat putând coloniza rapid noile bălți apărute. Este printre primele specii de amfibieni ce ocupă zonele deteriorate în urma activităților umane (defrișări, construcții de drumuri etc.) unde se formează bălți temporare	Ouăle se depun în grămezi mici sau izolat, fixate de plante sau direct pe fundul apei	Spectrul trofic al speciei constă în araneide, izopode, heteroptere, coleoptere (larve și adulți), heteroptere, himenoptere (formicide, cynipide, ichneumonide) și diptere (culicide, brahicere), colebole, lepidoptere, dermaptere și homoptere	

B.4. Obiectivele de conservare ale ANPIC

Pentru situl de interes comunitar *ROSCI010122 Munții Făgăraș* a fost elaborat planul de management aprobat prin Ordinul nr. 1156/2016 și au fost stabilite obiectivele de conservare ale ariei naturale protejate în cadrul acestui plan de management.

Prin Decizia cu nr. 92/06.04.2020 privind completarea Deciziei nr. 37/05.02.2020 privind aprobarea Normelor metodologice privind implementarea obiectivelor de conservare din Anexa la Ordinul Ministrului Mediului, Apelor și Padurilor nr. 1156/2016 pentru aprobarea Planului de management și Regulamentului siturilor Natura 2000 *ROSCI0122 Munții Făgăraș* și *ROSPA0098 Piemontul Făgăraș*, ANANP a elaborat Obiectivele de conservare specifice pentru *ROSCI0122 Munții Făgăraș*.

În ceea ce privește obiectivele de conservare ale sitului Natura 2000 **ROSCI0122 Munții Făgăraș**, acestea au în vedere în primul rând menținerea **statutului de conservare favorabil**, al speciilor și habitatelor de interes comunitar, incluse în formularul standard al sitului. Având în vedere faptul că pe suprafața U.P I Băjan nu au fost identificate toate habitatele și speciile identificate în Planul de management precum și în setul de obiective de conservare impuse de ANANP, în continuare vom trata doar acele habitate și specii identificate pe amplasamentul amenajamentului silvic.

Tipuri de habitate prezente la nivelul U.P. I Băjan:

9110 – Păduri de fag de tip Luzulo - Fagetum

Suprafața acestui habitat în situl natura 2000 *ROSCI0122 Munții Făgăraș*, este de 24.700 – 27.300 ha și are o stare de conservare favorabilă. (starea de conservare din punct de vedere al suprafeței este favorabilă, al structurii și funcțiilor este favorabilă, al perspectivei favorabilă).

Obiectivul de conservare specific sitului pentru acest habitat este menținerea stării de conservare, definit prin următorii parametri și valori țintă :

Parametru	Unitate de măsură	Valoare țintă	Informații adiționale
Suprafața habitatului	ha	Cel puțin 26.000 ha	Habitatul include pădurile dezvoltate pe soluri acide , <i>Fagus sylvatica</i> , și în munții mai înalți, <i>Fagus sylvatica</i> – <i>Abies alba</i> – <i>Picea abies</i> , stratul arbustiv cuprinde <i>Lonicera nigra</i> , <i>L. xylosteum</i> , <i>Daphne mezereum</i> , iar cel ierbos <i>Luzula luzuloides</i> , <i>Polytrichum ferrosom</i> , <i>Deschampsia flexuosa</i> , <i>Calamagrostis villosa</i> , <i>Vaccinium myrtillus</i> , <i>Pteridium aquillinum</i> . Apare mozaicat cu habitatul 9130. Aceste habitate de fagete de tip central european, fără specii endemice regionale carpatine. Ades mozaicate în peisaj au putut fi identificate pe suprafețe mari pe versantul nordic al Munților Făgăraș unde se întind pe versanții văilor până la altitudini de 1000 m, de unde sunt înlocuite (treptat, limita nefiind miciodată transantă) de către variantele acidofile sau bazofile ale habitatului 91V0 al fagetelor dacice. Habitatele 9110 și 9130 sunt mult mai rare pe flancul vestic, estic și sudic al sitului <i>ROSCI0122</i> unde fagetele aparțin mai ales habitatelor 91V0 sau 91K0. Intensitatea defrisărilor în cadrul acestui tip de habitat va fi destul de redusă din cauza productivității relativ reduse.

Studiu evaluare adecvată amenajament silvic proprietate privată aparținând persoanelor fizice Gheorghe Maria Emanuela, Stoicescu Adrian Nicolae și Stoicescu Eliza Virginia ambii moștenitori ai defunctei Băjan Eugenia – UP I Băjan

Specii de arbori caracteristice	Procent acoperire /1000 mp	Cel puțin 70%	<i>Fagus sylvatica, Picea abies, Abies alba</i>
Compoziția startului ierbos (specii caracteristice)	Nr. de specii / 1000 mp	Cel puțin 3	<i>Luzula luzuloides, L. albida, L. sylvatica, Calamagrostis villosa, Deschampsia flexuosa, Vaccinium myrtillus, Festuca drymeja</i>
Specii de arbori invazivi alohtone, inclusiv ecotipurile necorespunzătoare	Procent acoperire /1000 mp	Mai puțin de 20%	Problema speciilor invazive este mai puțin relevantă în cazul acestui tip de habitat, deoarece este foarte stabilă din punct de vedere al structurii și al funcțiunii, potrivit studiului de fundamentare. Problema monitorizării speciilor invazive nu se pune, ecosistemele forestiere fiind foarte stabile structural și funcțional, greu de invadate (studiu de bază)
Volum lemn mort pe sol sau pe picior	Mc / ha	Cel puțin 20 <i>Valoarea actuală ar trebui evaluată în termen de 3-5 ani și stabilită valoarea țintă conform evaluării</i>	Nu se cunoaște valoarea de bază. Aceasta trebuie evaluată în cel mai scurt timp posibil. Nivelul actual pentru acest tip de habitat forestier nu este cunoscut și ar trebui evaluat într-un studiu pilot în decurs de un an pe situl ROSCI0304 Hartibaciu Sud – Vest și ROSCI0132 Oltul Mijlociu – Cibin-Hartibaciu. În funcție de disponibilitatea finanțării, o evaluare corespunzătoare a lemnului mort la nivel național ar fi planificată în 3-5 ani.

91V0 – Paduri dacice de fag (*Symphyto – Fagion*)

Suprafața acestui habitat în situl natura 2000 ROSCI0122 Munții Făgăraș, este de 52.200 ha și are o stare de conservare nefavorabil-inadecvată. (starea de conservare din punct de vedere al suprafeței este nefavorabil - inadecvată, al structurii și funcțiilor este favorabilă, al perspectivei nefavorabil - inadecvată). Obiectivul de conservare specific sitului pentru acest habitat este îmbunătățirea stării de conservare, definit prin următorii parametri și valori țintă :

Parametru	Unitate de măsură	Valoare țintă	Informații adiționale
Suprafața habitatului	ha	408 ha	<p>Starea de conservare a fost evaluată ca fiind favorabilă în planul de management, dar în studiul de bază a fost evaluată ca fiind nefavorabil – inadecvată. Evaluarea studiului de fundamentare este acceptată ca referință. Acest habitat este sub presiune din cauza tăierilor, a drumurilor pentru exploatarea forestieră și a plantațiilor de molid.</p> <ul style="list-style-type: none"> - pe macroversantul nordic al Munților Făgăraș: din jurul altitudinii de 1.000 m până la limita inferioară a molidișurilor - circa 1.400 m altitudine; - pe macroversantul sudic al Munților Făgăraș: din jurul altitudinii de 800 m până la limita inferioară a molidișurilor. Sub 800 m fâgetele dacice sunt înlocuite de fâgetele ilirice care se încadrează în tipul de habitat de interes comunitar 91K0; - pe macroversantul vestic al Munților Făgăraș: pe clinele nordice pe tot ecartul altitudinal, dar pe cele cu expoziție sudică doar de la circa 600 m altitudine în sus, mai jos de această altitudine fiind prezentă o mixtură a habitatelor de gorunete ilirice – habitat de interes comunitar 91L0 - și fâgete ilirice - habitat de interes comunitar 91K0; - pe macroversantul estic al Munților Făgăraș: în bazinele Bârselor, precum și pe porțiunea din

Studiu evaluare adecvată amenajament silvic proprietate privată aparținând persoanelor fizice Gheorghe Maria Emanuela, Stoicescu Adrian Nicolae și Stoicescu Eliza Virginia ambii moștenitori ai defunctei Băjan Eugenia – UP I Băjan

			macroversantul sudic al Munților Iezer - Păpușa inclusă în perimetrul ariei naturale protejate, toate făgeteje și pădurile de amestec aparțin habitatului de interes comunitar 91V0, speciile caracteristice acestuia coborând până la cele mai joase altitudini.
Specii de arbori caracteristice	Procent acoperire / 1000 mp	Cel puțin 70%	<i>Picea abies, Fagus sylvatica, Abies alba, Acer pseudoplatanus, A. campestre, Ulmus glabra, Fraxinus excelsior, Carpinus betulus, Quercu sp.</i>
Compoziția startului ierbos (specii caracteristice)	Nr. de specii / 1000 mp	Cel puțin 3	<i>Symphitum cordatum, Pulmonaria rubra, Silene heuffeli, Euphorbia carniolica, Dentaria glandulosa, Helleborus purpurascens, Aconitum moldavicum, (baseline study on forest habitats for management plan)</i>
Specii invazive și alohtone inclusiv ecotipurile necorespunzătoare	Procent acoperire / 1000 mp	Mai puțin de 20%	Speciile invazive nu reprezintă o amenințare pentru habitat. Plantarea artificială a molidului reprezintă o presiune mare conform studiului de fundamentare.
Volum lemn mort pe sol sau pe picior	Mc / ha	Cel puțin 20 <i>Valoarea actuală ar trebui evaluată în termen de 3-5 ani și stabilită valoarea tinta conform evaluării</i>	Nu se cunoaște valoarea de bază. Aceasta trebuie evaluată în cel mai scurt timp posibil. Nivelul actual pentru acest tip de habitat forestier nu este cunoscut și ar trebui evaluat într-un studiu pilot în decurs de un an pe situl ROSCI0304 Hartibaciu Sud – Vest și ROSCI0132 Oltul Mijlociu – Cibin-Hartibaciu. În funcție de disponibilitatea finanțării, o evaluare corespunzătoare a lemnului mort la nivel național ar fi planificată în 3-5 ani.

9410 – Păduri acidofile de molid din etajul montan până în cel alpin

Suprafața acestui habitat în situl natura 2000 ROSCI0122 Munții Făgăraș, este de 45660 ha și are o stare de conservare nefavorabilă - inadecvată. (suprafață nefavorabilă, inadecvată, structură și funcții: favorabile, perspective: nefavorabile, inadecvate). Obiectivul de conservare specific sitului pentru acest habitat este îmbunătățirea stării de conservare, definit prin următorii parametri și valori țintă :

Parametru	Unitate de măsură	Valoare țintă	Informații adiționale
Suprafața habitatului	ha	Cel puțin 45660 ha	Molidișurile din Munții Făgăraș și Iezer Păpușa formează etajul forestier boreal, cuprins în general între altitudinile de 1400 – 1800m. Totuși pâlcuri de molid coboară până la altitudini de 1000m din cauza inversiunilor termice. Pe versantul nordic , în multe locuri limita superioară a pădurii boreale coboară până la altitudini de 1600m. Acest habitat include păduri de conifere subalpine și alpine în care sunt cuprinse două subtipuri: păduri de molid subalpine și păduri de molid perialpine. Din punct de vedere al structurii și funcțiilor starea de conservare a habitatului este favorabilă , dar suprafața ocupată de acesta se reduce foarte mult din cauza derișurilor.
Specii stratului de arbori (specii edificatoare)	% 500mp	Cel puțin 70	Conform studiului stratul de arbori este format de <i>Picea abies</i> preponderent, local apare și <i>Fagus sylvatica</i> . Asociațiile care reprezintă habitatul sunt: Hieracio ritundati – Piceetum Pawlowski. Nu sunt date disponibile despre abundența speciilor <i>Picea abies</i> , <i>Abies alba</i> și <i>Fagus sylvatica</i> , caracteristice stratului de arbori, dar studiul menționează existența unor relevee din acest tip de habitat. Valoarea exactă a parametrului

Studiu evaluare adecvată amenajament silvic proprietate privată aparținând persoanelor fizice Gheorghe Maria Emanuela, Stoicescu Adrian Nicolae și Stoicescu Eliza Virginia ambii moștenitori ai defunctei Băjan Eugenia – UP I Băjan

			va fi determinată în termen de 2 ani pe baza relevelor executate în teren.
Compoziția stratului ierbos (specii caracteristice)	Nr. de specii / 500mp	Cel puțin 6	Dryoptera dilatata, Hieracium rotundatum, Homogyne alpina, Calamagrostis villosa, Campanula abietina, Soldanellamajor, Luzula sylvatica, Pinus mugo, Juniperus mana, Betula pendula, Vaccinium myrtillus, Vaccinium vitis – idaea, Moneses uniflora, Huperzia selago, Melamyrum sylvaticum, Dicranum scoparium, Hylocomium proliferum, Sphagnum girgensohnii, Oxalis acetosella, Sorbus aucuparia, Soldanella montana. Nu sunt disponibile date despre frecvența speciilor. Valoarea exactă a parametrului va fi determinată în termen de 2 ani.
Abundența speciilor alohtone (invazive și potențial invazive)	%/ha	Mai puțin de 1	Nu sunt disponibile date despre frecvența speciilor invazive și alohtone. Valoarea exactă a parametrului va fi determinată în termen de 2 ani.
Abundența ecotipuri necorespunzătoare/ specii înafara arealului	%ha	Mai puțin de 10	Nu sunt disponibile informații privind speciile înafara arealului și ecotipuri necorespunzătoare. Valoarea exactă a parametrului va fi determinată în termen de 2 ani.
Arbori de biodiversitate	Nr arbori/ha	Cel puțin 5	Nu sunt disponibile informații asupra valorii actuale a acestui parametru la nivelul sitului. Va fi definită în termen de 3 ani , în baza evaluării pe teren.
Volum lemn mort pe sol sau pe picior	Mc / ha	Cel puțin 20	Nu sunt disponibile informații asupra valorii actuale a acestui parametru la nivelul sitului. Va fi definită în termen de 3 ani , în baza evaluării pe teren.

• **Mamifere**

1352* Canis lupus

Marimea populației de Canis lupus este estimată la 121-161 de indivizi. Starea de conservare a speciei este considerată favorabilă. Obiectivul de conservare specific sitului pentru specie este menținerea stării de conservare așa cum este definită prin următorii parametri și valori țintă :

Parametru	Unitate de măsură	Valoare țintă	Informații adiționale
Mărimea populației	indivizi	Cel puțin 121	Studiul de bază a estimat mărimea populației de lupi la 121-161 de indivizi. Cele mai mari densități de lup au fost înregistrate în partea de nord a sitului, în special în Arpas, Arpasel, Seaca, în partea de vest a sitului, în special Vaile Dambovita, Stramban și Sebes. Studiul de bază ține cont de mărimea populației de 121 de indivizi ca valoare de referință pentru starea de conservare favorabilă.
Suprafața habitatului specific speciei	ha	Cel puțin 145.560	Conform studiului de fundamentare specia folosește situl pentru hranire, reproducere și adăpost. Evita pantele extrem de abrupte.
Densitatea populației de pradă	Indivizi / kmp	3 cerbi / kmp sau 4-5 mistreți / kmp sau 7-10 caprioare / kmp	Acest atribut este utilizat în planul de management al sitului ROSCI0304 Hartibaciu pentru carnivore mari.

1354* Ursus arctos

Marimea populației de *Ursus arctos* este estimată la 417-527 de indivizi, iar arealul de distribuție la 167.000 ha . Starea de conservare a speciei este considerată favorabilă. Obiectivul de conservare specific sitului pentru specie este menținerea stării de conservare așa cum este definită prin următorii parametri și valori țintă :

Parametru	Unitate de măsură	Valoare țintă	Informații adiționale
Mărimea populației	indivizi	Cel puțin 472	Marimea populației de <i>Ursus arctos</i> este estimată la 417-527 de indivizi. Studiul de bază propune o marime a populației de 417 indivizi ca valoare de referință pentru o stare de conservare favorabilă.
Suprafața habitatului specific speciei	ha	Cel puțin 167.000	Conform studiului de fundamentare specia folosește situl pentru hranire, reproducere și adăpost. Evită pantele extrem de abrupte.
Densitatea populației de pradă	Indivizi / kmp	3 cerbi / kmp sau 4-5 mistreți / kmp sau 7-10 caprioare / kmp	Acest atribut este utilizat în planul de management al sitului ROSCI0304 Hartibaciu pentru carnivore mari.

1361 *Lynx lynx*

Marimea populației este estimată la 61-107 de indivizi, iar arealul de distribuție la 145.560 ha . Starea de conservare a speciei este considerată favorabilă. Obiectivul de conservare specific sitului pentru specie este menținerea stării de conservare așa cum este definită prin următorii parametri și valori țintă:

Parametru	Unitate de măsură	Valoare țintă	Informații adiționale
Mărimea populației	indivizi	Cel puțin 84	Marimea populației de <i>Ursus arctos</i> este estimată la 61-107 de indivizi. Studiul de bază propune o marime a populației de 61 indivizi ca valoare de referință pentru o stare de conservare favorabilă.
Suprafața habitatului specific speciei	ha	Cel puțin 145.560	Conform studiului de fundamentare s-au înregistrat denistați mai mari de ras în nordul și în special în partea de nord-est a sitului – Valea Braza, Dejani, Sebes, Stramba, Barsa și Dambovită – Pecineagu. Densități mai mici de ras au fost înregistrate în partea de sud a sitului în special în bazinele raului Topolog și Argeș în amonte de lacul Vidraru
Densitatea populației de pradă	Indivizi / kmp	3 cerbi / kmp sau 4-5 mistreți / kmp sau 7-10 caprioare / kmp	Acest atribut este utilizat în planul de management al sitului ROSCI0304 Hartibaciu pentru carnivore mari.

- **Amfibieni**

1188 *Bombina variegata*

Marimea populației este estimată la 5000-10.000 de indivizi. Starea de conservare a speciei este considerată favorabilă. Obiectivul de conservare specific sitului pentru specie este menținerea stării de conservare așa cum este definită prin următorii parametri și valori țintă :

Parametru	Unitate de măsură	Valoare țintă	Informații adiționale
Suprafața habitatului	ha	Cel puțin 3000	Distribuția speciei este estimată la 1000-5000 ha. Ca urmare a evaluării faunei amfibiene specia a fost identificată aproape pe toată suprafața ariei protejate fiind prezentă în sute de habitate acvatice, bazine

Studiu evaluare adecvată amenajament silvic proprietate privată aparținând persoanelor fizice Gheorghe Maria Emanuela, Stoicescu Adrian Nicolae și Stoicescu Eliza Virginia ambii moștenitori ai defunctei Băjan Eugenia – UP I Băjan

			temporare , santuri de apa, urme de vehicule, zone mlastinoase si lacuri.
Densitatea populatiei	Numar indivizi	Cel putin 7500	Marimea populatiei este estimata la 5000-10.000 de indivizi
Densitatea habitatului de reproducere . O unitate are cel puțin 10 mp corp de apă adâncă. (adâncime de aprox. 40 cm) cu max. 40% umbră (coronament arbori.	Habitat de reproducere/ km lungimea vail	Cel puțin 2	Nicio tinta nu a fost stabilita in planul de management . Atributele pentru starea de conservare favorabila in planul de managemnt al ROSCI0304 Hartibaciu aflat in apropiere prevad minimum un habitat la fiecare 500 m de-a lungul structurii liniare (drumuri de teren neasfaltate, drumuri forestiere)
Acoperirea habitatelor naturale terestre din jurul habitatelor umede (de reproducere) pe o fasie de 0,5 km lungime si 100 m latime, paralele cu structuri liniare de dispersie(campuri neasfaltate si drumuri forestiere)	% din acoperirea suprafetei	Cel puțin 75%	Tinta stabilita in planul de anagement propune o banda lata de 0,5-1,0 km in jurul habitatului de reproducere . Se considera ca este suficienta o fasie de 500 m lungime si 100 m latime in jurul structurii liniare (drumuri neasfaltate si drumuri forestiere. Nicio tinta nu a fost stabilita in planul de management. Pentru a defini acest parametru si suprafata habitatului mai precis ar trebui cartate habitatele de reproducere impreuna cu coridoarele de dispersie in viitorul apropiat

1166 Triturus cristatus

Marimea populatiei este estimata la 100-500 de indivizi iar arealul de distributie de 10-50 ha. Starea de conservare a speciei este considerata nefavorabil- inadecvata. Obiectivul de conservare specific sitului pentru specie este mentinerea starii de conservare asa cum este defnita prin urmatorii parametrii si valori tinta :

Parametru	Unitate de măsură	Valoare țintă	Informații adiționale
Suprafața habitatului	ha	Cel puțin 50	Specia a fost localizata in sudul ariei protejate inn masivul Iezer-Papusa, pe valea Cuca si pe Valea Dambovitei, dar si in vecinatatea lacului Iezer. Suprafata habitatului este estimata la 100-500 ha , ROSCI0122 reprezinta limita de distributie sud-vestica a acestei specii.
Marimea populatiei	Numar indivizi	Cel puțin 500	Marimea populatiei este estimata la 100-500 de indivizi
Habitat de reproducere adecvate	Nr. de habitate de reproducere adecvate	Cel puțin 50	In prezent numarul de habitate pentru Triturus cristatus este de 6
Acoperirea habitatelor naturale terestre din jurul habitatelor umede (de reproducere) pe o fasie de 0,5 km lungime si 100 m latime, paralele cu structuri liniare de dispersie(campuri neasfaltate si drumuri forestiere)	% din acoperirea suprafetei	Cel puțin 75%	Conform ecologiei speciei si pe baza raportului final al planului de managemnt tinta este stabilita tinta este stabilita pentru a mentine o fasie lata de 0,5-1,0 km in jurul habitatului de reproducere. Triturus cristatus este mai puțin dependent de coridoarele de dispersie liniare decat Bombina variegata si are nevoie de vegetatie naturala in imprejurimile habitatului de reproducere.

• Pesti

1163 Cottus gobio

Starea de conservare a speciei este considerata nefavorabila-inadecvata de catre studiul de baza al planului de management. Obiectivul de conservare specific sitului pentru habitat este îmbunătățirea stării de conservare asa cum este definit prin urmatoorii parametrii si valori tinta:

Parametru	Unitate de măsură	Valoare țintă	Informații adiționale
Marimea populatiei	Numar indivizi	Trebuie definit la urmatoarea evaluare a speciilor de pesti in urmatoorii 2 ani	Studiul de referinta asupra speciilor de pesti pentru planul de management nu furnizeaza date privind marimea populatiei, dar ofera date detaliate despre habitat.elemente de fragmentare etc.
Suprafata habitatului speciei	ha	Cel putin 308	Au fost evaluate 21 de bazine hidrografice mici si grupuri de rauri unde suprafata habitatului potential pentru Cottus gobio este estimata la 308,29 ha. Suprafata habitatului este estimata la 198,37 ha conform studiului de fundamentare privind speciile de pesti, pentru planul de management . Suprafata habitatului speciei trebuie crescuta de la 198 ha la 308 ha prin imbunatatirea conditiilor de habitat.
Lungimea vegetatiei ripariene arboricola pe ambele maluri ale apei	Lungime totala (km) si procentul de acoperire a fiecarei sectiuni de 100 m al arealului potential	300 km Cel putin 50%	Atribut pentru starea de conservare favorabila a speciilor de pesti din ROSCI0122
Albia narturala cu o structura complexa (naturala) / Nr. De meandre	Pentru cursuri de apă cu o latime mai mica de 3 m : nr. de meandre/30m Pentru cursuri de apa cu o latime mai mare de 3 m : nr de meandre / 100 m	Cel putin 1	Conform planului de monitorizare a pestilor pentru planul de management.
Specii de pesti invazive	Prezenta / absenta		Carassius gibello, Lepomis gibbosus, Pseudorasbora parva conform studiului de fundamentare . In prezent absent in majoritatea fluxurilor. Pseudorasbora parva a fost inregistrata in Sercaita, Salvelinus fontinalis specii alohtone , nu invazive din Sambata, Vistea
Gradul de fragmentare	Numarul elementelor de fragmentare	1 Trebuie atins treptat	Cel putin 41 de elemente de fragmentare au fost cartografiate in studiul de baza asupra pestilor pentru planul de gestionare. Acestea sunt in mare parte baraje mici si alte obstacole in care este posibila cresterea eficientei treptelor de peste si crearea di bypassuri . Singurul caz in care astfel de solutii nu sunt probabil realizabile ste Lacul Vidraru cu un baraj de 166 m . Efectul de fragmentare ar trebuii redus la minimum cu scari de pesti, bypass etc
Transparenta apei	Adancimea Secchi cm	Cel putin 50	Acest parametru este un indicator al poluarii organice. In prezent, în ROSCI 0122 a fost observata poluare organica la nivel scazut pentru doua locatii. Valoarea de referinta a transparentei apei in conditii favorabile este de 50-100 m

Dintre **obiectivele generale**, menționăm:

1. Asigurarea stării de conservare favorabilă pentru toate tipurile de habitate și pentru speciile de interes comunitar din sit.
2. Asigurarea unui management integrat eficient și adaptabil în vederea realizării obiectivelor.

Obiectivele specifice sunt:

1. Aplicarea măsurilor pentru asigurarea stării de conservare favorabilă a habitatelor și speciilor de interes comunitar.

Conform planului de management „Măsura are în vedere aplicarea amenajamentului silvic în fondul forestier al ariei protejate, prin tratamente specifice ce avantajează habitatele forestiere de interes comunitar”. Se prevede respectarea următoarelor cerințe:

a. tratamentele aplicate în amestecurile de rasinoase și foioase vor fi cu perioadă lungă de regenerare, urmărind promovarea regenerării speciilor forestiere principale;

Amenajamentul a adoptat, în cazul suprafețelor care se suprapun cu arii naturale protejate, tratamentul tăierilor progresive cu perioadă de regenerare de 30 de ani. În cazul tratamentului tăierilor progresive, tehnicile de aplicare vor prezenta particularități la nivel de unități amenajistice, în funcție de caracteristicile stațiunilor și arboretelor: compoziție, temperamentul speciilor, consistență, proporția și starea semințișului, vulnerabilitatea la acțiunea factorilor destabilizatori etc. În principiu, se vor executa tăieri repetate neuniform, concentrate în anumite ochiuri împrăștiate neregulat în cuprinsul pădurii, urmărindu-se instalarea și dezvoltarea semințișului natural sub masiv până ce acesta formează noul arboret. Ochiurile odată deschise și regenerate nu se vor părăsi, ci asupra lor se va reveni ori de câte ori este nevoie, pentru asigurarea regenerării naturale și dezvoltării optime a semințișului instalat. Tăierile vor fi astfel conduse încât regenerarea să folosească în mod optim două căi și anume provocarea însămânțării naturale prin deschiderea de ochiuri în porțiunile de pădure cu condiții favorabile de regenerare și punerea treptată în lumină a semințișului utilizabil. Prin aplicarea tratamentului, se va da prioritate regenerării speciilor de valoare, prin extragerea preponderentă a celorlalte specii de amestec, prin asigurarea condițiilor de regenerare (extragerea, în anii cu fructificație, a subarboretului, a semințișului neutilizabil sau nedorit, mobilizarea solului etc.), prin lucrările de îngrijire a semințișurilor instalate. Lucrările de completare (după tăierile de racordare) vor constitui, în toate cazurile, un prilej de introducere a speciilor de bază și de amestec valoroase și de conducere a compoziției spre cea optimă.

b. parcurgerea arboretelor tinere din timp cu lucrări de îngrijire, degajări, curățiri, rărituri, pentru a elimina speciile pioniere - plop tremurător, mesteacăn, salcie căprească - și a promova speciile principale greu crescătoare - în special fagul, bradul, molidul;

Lucrările de îngrijire propuse prin amenajamentul UP I Băjan, promovează speciile principale de bază (fag, molid, brad), însă preocuparea principală e pentru reglarea concurenței intraspecifice prin eliminarea exemplarelor cu defecte, vătămate. Speciile pioniere (plopul tremurător, salcia căprească, mesteacănul) și cele de amestec de pe teritoriul studiat nu pun probleme deosebite decât în cazul pășunilor împădurite intrate recent în fondul forestier.

c. amplasarea atentă a platformelor de colectare a materialului lemnos exploatat și a drumurilor de tractor și urmărirea operațiunilor efectuate astfel încât să nu afecteze văile și habitatele limitrofe, în special cele cu anin alb cu menținerea integrității unităților de peisaj.

Amenajamentul nu detaliază procesul de exploatare. Acesta trebuie să respecte „Instrucțiunile privind termenele, modalitățile și perioadele de colectare, scoatere și transport al materialului lemnos” aprobate prin Ordinul ministrului mediului și pădurilor nr. 1.540/2011, modificate și completate prin Ordinul nr. 487 din 22 martie 2021.

Specii și habitate vizate: toate habitatele de interes conservativ. Acțiunea produce un efect pozitiv asupra tuturor speciilor de interes conservativ.

2. Promovarea regenerării pe cale naturală a pădurii.

Măsura are în vedere aplicarea amenajamentului silvic în fondul forestier al sitului, prin tratamente ce încurajează regenerarea naturală cu menținerea integrității unităților de peisaj natural de tip sălbatic. Se vor respecta următoarele cerințe:

a. se va promova aplicarea tratamentelor cu perioadă lungă de regenerare, urmărind cu atenție anii de fructificație a speciilor forestiere principale;

Acest obiectiv a fost detaliat anterior.

b. efectuarea lucrărilor silvice prevăzute în amenajamentele silvice în mod corespunzător și conform calendarului de execuție, pentru a evita deranjarea solului și rănirea seminișului instalat;

Arboretele cuprinse în planul decenal de recoltare a produselor principale propuse cu tăieri progresive, au fiecare câte o urgență de regenerare de urmărit, care ține cont de structura actuală (consistență, vârstă, prezența seminișului, de productivitate) și de intensitatea eventualilor factori destabilizatori, cum ar fi uscarea anormală sau doborâturile de vânt. La nivel de arboret, trebuie evidențiați anii cu fructificație abundentă. Și în acest caz, se pune problema respectării legislației care privește exploatarea masei lemnoase prin tehnici care să evite degradarea solului și protejarea seminișului valoros instalat.

c. se va interzice plantarea sau completarea cu specii aflate în afara arealului lor natural în zonele neregenerate din habitatele forestiere și se va interzice substituirea speciilor native cu specii "repede crescătoare" chiar în cazul în care acest lucru se face în vederea prevenirii fenomenelor de eroziune a solului;

Planul de împăduriri propune (în arii naturale protejate) completări ale regenerării naturale cu fag, molid, brad și specii diverse tari (paltin de munte, frasin). Ocolul silvic are obligația ținerii evidenței provenienței materialului săditor, prioritar fiind proveniențele locale. Nu sunt terenuri goale de împădurit.

Specii și habitate vizate: toate habitatele de interes conservativ. Acțiunea produce un efect pozitiv asupra tuturor speciilor de interes conservativ.

3. Măsuri de prevenire și combatere a eroziunii.

Măsura este menită să prevină și să combată eroziunea cauzată de factori antropici în interiorul pădurii. La nivelul sitului se prevăd următoarele reguli:

a. amplasarea atentă a platformelor de colectare a materialului lemnos exploatat și a drumurilor de tractor și urmărirea operațiunilor efectuate astfel ca să nu afecteze văile și habitatele limitrofe;

Amenajamentul nu organizează procesul de exploatare.

b. evitarea tăierilor arborilor care fixează malurile pâraielor principale;

Aceasta este o măsură de urmărit și de aplicat în cele mai multe arborete. Exisă o vastă rețea de văi principale și secundare în etajul montan-premontan. Dacă în cazul răriturilor, exemplarele care susțin malurile chiar trebuie exceptate de la tăiere, în cazul tăierilor de produse principale trebuie văzut dacă nu se pune problema punerii în lumină a unui seminiș viabil, capabil să preia funcția de protecție a malului respectiv.

c. evitarea construirii drumurilor de exploatare pentru scos/apropiat pe văi;

Amenajamentul nu organizează procesul de exploatare, ci doar creează cadrul pentru lucrările de exploatare viitoare. Măsura se respectă încă din faza constituirii APV-ului (actul de punere în valoare) de către ocolul silvic, prin care sunt schițate traseele respective.

d. evitarea operațiunilor de scos/apropiat pe văi și pe drumurile de tractor în perioadele ploioase, în care solul este moale;

Aceleași considerente ca la punctul anterior. Prin autorizația de exploatare, sunt evidențiate condițiile de respectat de către agentul executor atestat.

e. oprirea accesului utilajelor grele pe drumurile forestiere și urmărirea stării lor, mai ales după perioade cu ploi și inundații prelungite;

Ocolul silvic se asigură prin personalul de teren de faptul că agentul economic respectă condițiile impuse prin autorizația de exploatare.

f. păstrarea în bună stare a taluzurilor și scurgerilor apelor pluviale pentru a evita colmatările, alunecările de teren sau dezvoltarea formațiunilor torențiale;

g. amenajarea zonelor afectate de eroziune prin măsuri de stopare a dezvoltării formațiunilor torențiale.

La nivelul întregii unități de producție din UP I Băjan, nu sunt evidențiate eroziuni de suprafață sau de adâncime pe suprafețe însemnate.

Specii și habitate vizate: toate habitatele de interes conservativ. Acțiunea produce un efect pozitiv asupra tuturor speciilor de interes conservativ.

4. Măsuri de prevenire a doborâturilor de vânt/rupturilor de zăpadă

Măsura are în vedere prevenirea fenomenelor de doborâturi de vânt sau rupturi de zăpadă, cauzate de neefectuarea sau realizarea defectuoasă a unor lucrări sau tratamente silvice. Vulnerabile sunt mai ales arboretele tinere din habitatele cu molid, neparcuse la timp cu lucrări de îngrijire. Se au în vedere:

a. identificarea zonelor vulnerabile, cu arborete tinere, cu consistență plină, cu compoziții necorespunzătoare, vulnerabile la doborâturi de vânt și rupturi de zăpadă;

Toate arboretele tinere cu consistență plină sunt evidențiate în planul lucrărilor de îngrijire, cu lucrări de rărituri sau de curățiri.

b. parcurgerea arboretelor tinere din timp cu lucrări de îngrijire - degajări, curățiri, rărituri - pentru a elimina speciile pioniere - plop tremurător, mesteacăn, salcie căprească - și pentru menținerea arboretelor cu o consistență și un indice de zveltețe subunitar;

c. evitarea replantărilor și completărilor cu molid în arealul fagului, deoarece arborii rezultați au lemnul afânat și sunt sensibili la vârste mici la doborâturi de vânt și rupturi de zăpadă.

Compozițiile țel la regenerare sunt în concordanță cu grupele ecologice din normele tehnice privind regenerarea pădurilor.

Specii și habitate vizate: toate habitatele de interes conservativ. Acțiunea produce un efect pozitiv asupra tuturor speciilor de interes conservativ.

5. Menținerea în toate parcelele silvice unde este posibil, a unui număr de minimum 3-5 arbori pe picior/ha, din categoriile: foarte groși, bătrâni, scorburoși, uscați parțial sau total, iescari, precum și a lemnului mort doborât.

Pentru toate speciile care necesită lemn mort, se propune măsura de lăsare în teren a arborilor pe picior sau doborâți din categoriile groși, uscați datorită importanței lor ca element de reproducere și/sau bază trofică. Pentru arborii pe picior, numărul de 3-5 arbori/ha reprezintă norme pentru certificarea pădurilor.

Specii vizate: *Lucanus cervus*, *Rosalia alpina*, *Canis lupus*, *Ursus arctos*.

B.6. Alte informații relevante

Protecția împotriva doborâturilor și rupturilor produse de vânt și zăpadă se realizează printr-un ansamblu de măsuri ce vizează atât mărirea rezistenței individuale a arboretelor cât și asigurarea unei stabilități cât mai mari a întregului fond forestier.

Teritoriul din cadrul unității de producție analizate a fost confruntat cu doborâturi de vânt izolate pe 28,34 ha (arboretele afectate sunt reprezentate de molidișuri, atât arborete provenite din plantații, dar și arborete provenite din sămânță). Doborâturile de vânt au fost semnalate doar la arbori izolați sau grupuri de arbori cu suprafețe mici în următoarele u.a. 11A, 12A, 114D, 117C. Suprafața totală afectată de doborâturi este de 28,34 ha, fenomenul având intensitate slabă, care vor fi gospodărite astfel:

- 23,67 ha – tăieri progresive;
- 4,16 ha – rărituri;
- 0,51 ha – tăieri de igienă.

Prin amenajamentul elaborat s-au luat o serie de măsuri începând de la crearea arboretelor de amestec și continuând cu lucrările de îngrijire și aplicarea tratamentelor. Acestea se referă la realizarea de structuri orizontale corespunzătoare prin care să se realizeze și să se mențină o desime în plafon superior, continuu, să se promoveze specii de amestec și să se asigure o repartitie spațială optimală pentru specii încă de la împădurire care să permită o bună înrădăcinare a fiecărei specii. Nu trebuie neglijată nici structura verticală prin care să se obțină dezvoltarea de coroane echilibrate și bine dispuse pe tulpină, de scurgere a curenților de aer cât mai neregulate.

Măsurile legate de crearea arboretelor constau în: alegerea speciilor, a amestecului și stabilirea desimii culturilor. S-au recomandat compoziții-țel corespunzătoare tipului natural-fundamental, introducându-se specii de amestec. Golurile din arborete se vor completa cu specii rezistente potrivit condițiilor staționale (molid, diverse tari).

Legat de desimea culturilor, cercetările au arătat că exemplarele cu o coroană mai dezvoltată sunt mai rezistente, deci scheme mai largi ar fi mai convenabile.

De asemenea s-a constatat că exemplarele rezultate din regenerare naturală sunt mult mai rezistente comparativ cu cele introduse pe cale artificială.

Reglarea densității arboretelor și proporționarea amestecurilor se va dirija prin lucrări de îngrijire, de mare importanță fiind cele ce se execută până la 40 ani. Începerea lucrărilor de îngrijire trebuie să se facă acolo unde s-a realizat starea de masiv, chiar dacă nu este realizată pe întreaga suprafață a arboretului.

Intensitatea curățirilor și răriturilor va fi, în general, puternică la primele intervenții și mai redusă la o nouă revenire în cadrul arboretului. În arboretele neparcurse la timp cu lucrări de îngrijire, răriturile vor avea intensități mai mici, urmărindu-se în primul rând igienizarea pădurii. Prin aceste lucrări se realizează o rărire a exemplarelor ceea ce permite o dezvoltare mai puternică atât a sistemului radicular cât și a tulpinilor, ramurilor, a coeficientului de formă, ducând în final la o mărire a rezistenței lor, atât la vânt cât și la zăpadă.

Se mai menționează faptul că realizarea unei margini de masiv nepenetrabile la vânt, diminuează efectul dăunător al vântului. Realizarea acesteia presupune crearea unor arborete cu o coroană dezvoltată până la sol pe o lățime de 15 – 30 m. Întărirea marginii masivului se va face în acele puncte unde vântul are mai mare forță de penetrație. Aceste puncte se vor alege în urma unor observații mai îndelungate în teren.

În ceea ce privește tratamentele, sunt de preferat cele bazate pe regenerarea naturală. S-a indicat o gamă variată de tratamente, în mare majoritate bazate pe regenerarea naturală, în perioade mai lungi de regenerare și intensități relativ mici de intervenție, în scopul realizării unei structuri verticale diversificate.

Mărirea rezistenței arboretelor la rupturi și doborâturi este o problemă de durată care urmează a fi rezolvată în timp pe măsura aplicării complexului de măsuri și dezvoltării arboretelor actuale și viitoare.

Toate aceste măsuri nu pot decât să diminueze pagubele, deoarece acestea nu pot fi înlăturate în totalitate întrucât, în condițiile naturale existente, rupturile și doborâturile vor produce pagube în continuare.

Până în prezent pădurile unității de producție analizate nu au căzut pradă unor incendii devastatoare. Asta nu înseamnă că nu se pot produce incendii de proporții deoarece aici este o zonă turistică destul de frecventată de turiști în perioada estivală (zona oferă acces spre Barajul Pecineagu, spre creasta principală a munților Făgăraș). Preocuparea personalului silvic trebuie să rămână în continuare crescută pentru prevenirea producerii acestora, precum și organizarea intervenției cu eficiență pentru stingerea lor în cazul când totuși apar.

Concluzionând, pentru asigurarea unei stabilități ecologice a fondului forestier este necesară conducerea arboretelor spre o structură apropiată de cea optimă, prin aplicarea celor mai adecvate măsuri silviculturale și urmărirea atentă și combaterea factorilor dăunători.

Măsurile de gospodărire ale arboretelor afectate de factori destabilizatori sunt prezentate în tabelul următor.

Natura și gradul De afectare	Supr. (ha)	T I – Fără lucrări	Lucrari prevazute							
			Dega- jări	Cură- țiri	Rări- turi	T.pro- gresive	T. rase	T. igienă	T.con- servare	Împăd.
Roca la suprafața (0.1S)	14.28	-	-	-	-	12.82	-	-	1.46	-
Doborături izolate (V1)	28.34	-	-	-	4.16	23.67	-	0.51	-	-
Rupturi izolate (Z1)	11.36	-	-	-	-	10.85	-	0.51	-	-
TOTAL	53.98	-	-	-	4.16	47.34	-	1.02	1.46	-

În deceniul actual, structura arboretelor afectate de factori destabilizatori va fi ameliorată prin următoarele lucrări:

- tăieri progresive vor fi executate pe o suprafață de 23,67 ha în arborete afectate de fenomenul de uscure;
- rărituri vor fi executate pe o suprafață de 4.16 ha în arborete afectate de doborâturi de vânt;
- tăieri de conservare vor fi executate pe o suprafață de 1,46 ha în arborete cu rocă la suprafață pe 10% din suprafață;
- tăieri de igienă vor fi executate pe o suprafață de 0,51 ha în arborete afectate de doborâturi de vânt și rupturi).

C. Prezentarea rezultatelor activităților de teren

Studiul cuprinde o descriere a programului de activități în teren, precum și a rezultatelor obținute în urma parcurgerii acestora, cu indicarea perioadelor de studiu a zonelor investigate, a duratei observațiilor și a altor particularități ale programului de colectare a datelor din teren.

Conform Deciziei Etapei de Incadrare nr. **APM Argeș** nu a identificat incertitudini ce trebuiesc clarificate.

Culegerea datelor de teren referitoare la studiul stațiunii și a arboretului s-a făcut în anul 2022, în conformitate cu „Normele tehnice pentru amenajarea pădurilor” și cu reglementările legale în vigoare. Datele respective sunt redată în „Evidența descrierii parcelare”. Înscrisura

datelor biometrice și a elementelor taxatorice în carnetele de teren s-a făcut codificat după normativele în vigoare.

Prelucrarea datelor s-a executat la calculatorul electronic, aproape toate evidentele și planurile de amenajament fiind prelucrate direct la acesta.

Pentru determinarea elementelor taxatorice s-au executat măsurători în pietre de probă în fiecare unitate amenajistică. S-au măsurat diametre la fiecare element de arboret și înălțimi la arborii medii.

Au fost înregistrate, de asemenea, informații referitoare la vegetație, aspectele deosebite și particularitățile fiecărui arboret fiind consemnate la rubrica „Date complementare”. Datele și informațiile respective sunt necesare pentru caracterizarea de ansamblu a stațiunii și arboretului și pentru reglementarea procesului de producție forestieră. În funcție de datele referitoare la vegetație, caracteristicile solului, condițiile fizico-geografice, au fost stabilite tipurile de stațiuni forestiere și tipurile de păduri întâlnite pe teritoriul analizat.

În privința habitatelor de interes comunitar, nu au fost identificate incertitudini, deoarece baza de date oferită prin prelucrarea amenajamentului silvic la nivel de unitate amenajistică, a scos în evidență prezența lor și o distribuție suficient de precisă.

Nici în privința mamiferelor mari nu sunt incertitudini. Planul de management menționează pentru toate aceste specii o stare de conservare favorabilă. Pentru specia urs, au fost observate urme în toate habitatele, inclusiv indivizi izolați. Au fost identificate barloage de urs în UA 11B și 12B care au fost incluse în SUP M (conservare deosebită). Aici nu se vor face lucrări care să deranjeze specia.

S-a ținut cont și de relațiile localnicilor care i-au observat mai ales în zonele cu semințiș în care s-a instalat zmeurul.

Nu au fost identificate însă zone cu adăposturi de râs și lup. Este însă foarte posibil ca acestea să existe în zonă și ca urmare sunt necesare unele măsuri de reducere a impactului activităților de exploatare forestieră.

Incertitudine identificată	Abordare propusă	Aspecte analizate	Clarificare incertitudini	A fost clarificată incertitudinea
Nu se aplică	Nu se aplică	Nu se aplică	Nu se aplică	Nu se aplică

D. Analiza presiunilor și amenințărilor

Planul de management a sintetizat presiunile și amenințările în funcție de obiectivele de conservare ale ariilor protejate.

Presiuni trecute și prezente:

Cod	Denumirea presiunii	Intensitate a presiunii	Localizare	Speciile sau grupul de specii pentru care este valabilă presiunea
Pentru habitatul 9110 Păduri de fag de tip Luzulo - Fagetum				
B03	Exploatarea forestieră fără replantare sau refacere naturală	Ridicată	Întreaga suprafață forestieră din sit	Habitatul forestiere
B06	Pășunatul în pădure/în zona împădurită	Scăzută	Întreaga suprafață forestieră din sit, cu precădere în zonele de liziere și pajiști din interiorul sitului	Habitat forestiere
B07	Alte activități silvice decât cele listate mai sus - aplicarea inadecvată a tratamentelor,	Scăzută	Întreaga suprafață forestieră din sit	Habitat forestiere

Studiu evaluare adecvată amenajament silvic proprietate privată aparținând persoanelor fizice Gheorghe Maria Emanuela, Stoicescu Adrian Nicolae și Stoicescu Eliza Virginia ambii moștenitori ai defunctei Băjan Eugenia – UP I Băjan

	neefectuarea la timp a lucrărilor de îngrijire, platforme de exploatare			
D.01	Drumuri și poteci	Medie	Întreaga suprafață forestieră din sit	Habitat forestiere
F.04	Luare/prelevare de plante terestre, în general	Medie	Întreaga suprafață forestieră din sit	Habitat forestiere
F.04.02	Colectare ciuperci, fructi de pădure și altele	Medie	Întreaga suprafață forestieră din sit	Habitat forestiere
J01.01	Incendii	Ridicată	Întreaga suprafață forestieră din sit	Habitat forestiere
Pentru habitatul 91V0 Păduri dacice de fag				
B03	Exploatarea forestieră fără replantare sau refacere naturală	Ridicată	Întreaga suprafață forestieră din sit	Habitatul forestiere
B06	Pășunatul în pădure/în zona împădurită	Scăzută	Întreaga suprafață forestieră din sit, cu precădere în zonele de liziere și pajiști din interiorul sitului	Habitat forestiere
B07	Alte activități silvice decât cele listate mai sus - aplicarea inadecvată a tratamentelor, neefectuarea la timp a lucrărilor de îngrijire, platforme de exploatare	Scăzută	Întreaga suprafață forestieră din sit	Habitat forestiere
D.01	Drumuri și poteci	Medie	Întreaga suprafață forestieră din sit	Habitat forestiere
F.04	Luare/prelevare de plante terestre, în general	Medie	Întreaga suprafață forestieră din sit	Habitat forestiere
F.04.02	Colectare ciuperci, fructi de pădure și altele	Medie	Întreaga suprafață forestieră din sit	Habitat forestiere
G.01.04	Drumeții montane, alpinism, speologie	Medie	Întreaga suprafață forestieră din sit	Habitat forestiere
G.02.02	Complex de ski	Scăzută	Întreaga suprafață forestieră din sit	Habitat forestiere
I.02	Specii native indigene, problematice	Ridicată	Întreaga suprafață forestieră din sit	Habitat forestiere
J01.01	Incendii	Ridicată	Întreaga suprafață forestieră din sit	Habitat forestiere
Pentru habitatul 9410 Păduri acidofile de Picea abies				
B03	Exploatarea forestieră fără replantare sau refacere naturală	Ridicată	Întreaga suprafață forestieră din sit	Habitat forestiere
B06	Pășunatul în pădure/în zona împădurită	Scăzută	Întreaga suprafață forestieră din sit, cu precădere în zonele de liziere și pajiști din interiorul sitului	Habitat forestiere
D.01	Drumuri și poteci	Medie	Întreaga suprafață forestieră din sit	Habitat forestiere
F.04	Luare/prelevare de plante terestre, în general	Medie	Întreaga suprafață forestieră din sit	Habitat forestiere
F.04.02	Colectare ciuperci, fructi de pădure și altele	Medie	Întreaga suprafață forestieră din sit	Habitat forestiere
G.01.04	Drumeții montane, alpinism, speologie	Medie	Întreaga suprafață forestieră din sit	Habitat forestiere
G.02.02	Complex de ski	Scăzută	Întreaga suprafață forestieră din sit	Habitat forestiere
I.02	Specii native indigene, problematice	Ridicată	Întreaga suprafață forestieră din sit	Habitat forestiere

Studiu evaluare adecvată amenajament silvic proprietate privată aparținând persoanelor fizice Gheorghe Maria Emanuela, Stoicescu Adrian Nicolae și Stoicescu Eliza Virginia ambii moștenitori ai defunctei Băjan Eugenia – UP I Băjan

J01.01	Incendii	Ridicată	Întreaga suprafață forestieră din sit	Habitat forestiere
Cod	Denumirea presiunii	Intensitate a presiunii	Localizare	Speciile sau grupul de specii pentru care este valabilă presiunea
Pentru speciile de interes comunitar din ROSCI0122 Munții Făgăraș				
Specii de nevertebrate				
Cod	Denumirea presiunii	Intensitate a presiunii	Localizare	Speciile sau grupul de specii pentru care este valabilă presiunea
A.04.01.02	Pășunatul intensive al oilor	Scăzută	Pășuni aflate în vecinătatea habitatelor specifice	Lycaena dispar
B07	Alte activități silvice Reîmpădurirea naturală a spațiilor deschise	Medie, ridicată	Pajiștile din zonele nord-estică și nord-vestică, pajiștile de-a lungul pâraului Bogata - partea estică	Lucanus cervus, Morimus funereus, Lycaena dispar, Carabus hampei, Pholidoptera transsylvanica
J02.06.02	Captări de apă de suprafață pentru alimentarea cu apă	Scăzută	Zonele umede din luncile pâraielor și din interiorul pădurii - bălți temporare	Lycaena dispar, Carabus hampei, Pholidoptera transsylvanica
B03	Exploatarea forestieră fără replantare sau refacere naturală	Medie	Întreaga forestieră din sit	Lycaena dispar, Carabus hampei, Pholidoptera transsylvanica
B02.04	Îndepărtarea arborilor morți - uscați sau în curs de uscare	Medie	Întreaga forestieră din sit	Rosalia alpina, Lucanus cervus
G01.03	Vehicule cu motor	Scăzută	Întreaga forestieră din sit	Morimus funereus
H06.01.01	Poluarea fonica cauzată de o sursă neregulată	Scăzută	Întreaga forestieră din sit	Morimus funereus
D01.01	Poteci, trasee, trasee pentru ciclism	Medie	Întreaga forestieră din sit	Morimus funereus, Lucanus cervus
B02.07	Exploatarea forestiere	Medie	Întreaga forestieră din sit	Lucanus cervus, Rosalia alpina, Morimus funereus, Pholidoptera transsylvanica
Specii de amfibieni				
A.04	Pășunatul	Scăzută	Pajiști pășunate	Bombina variegata, Triturus cristatus
B.02	Gestionarea și utilizarea pădurii și plantației	Scăzută	Bălți temporare sau semi- permanente de-a lungul luncii pâraielor	Bombina variegata, Triturus cristatus
D.01	Drumuri și poteci	Scăzută	Drumuri de exploatare forestiere, drumuri de acces în vecinătatea habitatelor acvatice	Bombina variegata, Triturus cristatus
H01	Poluarea apelor de suprafață	Medie	Bălți temporare sau semi- permanente de-a lungul luncii pâraielor	Bombina variegata, Triturus cristatus
K01.02	Colmatare	Medie	Bălți temporare sau semi- permanente de-a lungul luncii pâraielor	Bombina variegata, Triturus cristatus
K01.03	Secare	Ridicată	Bălți temporare sau semi- permanente de-a lungul luncii pâraielor	Bombina variegata, Triturus cristatus
M01.02	Secete și precipitații reduse	Scăzută	Bălți temporare sau semi- permanente de-a lungul luncii pâraielor	Bombina variegata, Triturus cristatus
B03	Exploatarea forestieră fără replantare sau refacere naturală	Scăzută	Întreaga suprafață forestieră din sit	Bombina variegata, Triturus cristatus
J.02.06	Captarea apelor de suprafață	Medie	Bălți temporare sau semi- permanente de-a lungul luncii pâraielor	Bombina variegata, Triturus cristatus

Cod	Denumirea presiunii	Intensitate a presiunii	Localizare	Speciile sau grupul de specii pentru care este valabilă presiunea
Specii de mamifere				
A 04.01.05	Pășunatul intensiv în amestec de animale	Scăzută	Pajiștile alpine	Ursus arctos
B07	Alte activități silvice Reîmpădurirea naturală a spațiilor deschise	Medie	Poienile din interiorul fondului forestier	Canis lupus, Lynx lynx, Ursus arctos,
G01.03	Vehicule cu motor	Medie	Întreaga suprafață forestieră din sit	Canis lupus, Lynx lynx, Ursus arctos
D01.01	Poteci, trasee, trasee pentru ciclism	Medie	Întreaga suprafață forestieră din sit	Canis lupus, Lynx lynx, Ursus arctos
B02.02	Defrișări	Scăzută	Întreaga suprafață forestieră din sit	Canis lupus, Lynx lynx, Ursus arctos
B03	Exploatare forestieră fără replantare sau refacere naturală	Scăzută	Întreaga suprafață forestieră din sit	Canis lupus, Lynx lynx, Ursus arctos
H05.01	Gunoiul și deșeurile	Medie	Bălți temporare sau semi- permanente de-a lungul luncilor pâraielor	Ursus arctos
H06.01.01	Poluare fonică cauzată de o sursă neregulată	Scăzută	Întreaga suprafață forestieră din sit	Canis lupus

E. Evaluarea impactului

Evaluarea impacturilor asupra ANPIC se realizează pe baza obiectivelor de conservare ale fiecărei ANPIC stabilite de autoritatea responsabilă pentru managementul/administrarea ariilor naturale protejate (ANANP).

E.1. Identificarea și cuantificarea impactului

Studiu evaluare adecvată amenajament silvic proprietate privată aparținând persoanelor fizice Gheorghe Maria Emanuela, Stoicescu Adrian Nicolae și Stoicescu Eliza Virginia ambii moștenitori ai defunctei Băjan Eugenia – UP I Băjan

Studiu evaluare adecvată amenajament silvic proprietate privată aparținând persoanelor fizice Gheorghe Maria Emanuela, Stoicescu Adrian Nicolae și Stoicescu Eliza Virginia ambii moștenitori ai defunctei Băjan Eugenia – UP I Băjan

Intervenție	Efecte	Impacturi directe	Impacturi indirecte	Impacturi secundare	Impacturi cumulative	Impacturi pe termen scurt și lung	Habitatate/ Specii	Parametru/țintă afectată	Cuantificare impact	Mod de cuantificare
Lucrări de regenerare și împăduriri	Acoperă și mențin solul cu specii edificatoare	Fără impact	Fără impact	Fără impact	Fără impact	Fără impact	Specii edificatoare de habitat	Nu afectează	Fără impact	Fără impact
Degajări	Reduce nr. de specii invadatoare	Modifică compoziția etajului	Fără impact	Fără impact	Fără impact	Fără impact	Specii edificatoare de habitat	Abundența speciilor invazive, inclusiv ecotipurile necorespunzătoare	Fără impact	Fără impact
Curățiri	Modificări în compoziția etajului	Reduce nr. de exemplare	Fără impact	Fără impact	Fără impact	Pe termen scurt: Modifică structura etajului Pe termen lung: Fără impact	Specii edificatoare de habitat	Abundența speciilor de arbori edificatoare din abundența totală	ha	29,14
Rărituri	Emisii și zgomote, deșeuri	Poluare fonică și cu emisii ale utilajelor, uneltelor Potențial de poluare accidentală prin deversări, deșeuri	În stratul ierbos	Prejudicii inevitabile	Fără impact	Pe termen scurt: afectează stratul ierbos și prejudicii inevitabile Pe termen lung: nu afectează	Toate speciile	Suprafața habitatului speciei	ha	94,53
	Modifică structura pădurii	Reduce nr. de exemplare	Fără impact	Fără impact		Pe termen scurt: reduce consistența Pe termen lung: fără impact	Toate habitatele	Suprafața habitatului în zona intervenției	ha	94,53
Tăieri de igienă și tăieri de produse accidentale	Emisii și zgomote, deșeuri	Poluare fonică și cu emisii ale utilajelor, uneltelor Potențial de poluare accidentală prin deversări, deșeuri	În stratul ierbos	Prejudicii inevitabile	Fără impact	Pe termen scurt: afectează stratul ierbos și prejudicii inevitabile Pe termen lung: nu afectează	Toate habitatele Specii de insecte, păsări, lilieci și alte animale	Suprafața habitatului	ha	18,26
	Reduce volumul lemnos mort pe sol sau pe picior	Potențial de reducere a surselor de hrană și adăpost pentru insecte, păsări și lilieci	Fără impact	Fără impact	Fără impact	Pe termen scurt: reducere temporară a resurselor		Volum lemnos mort pe sol sau pe picior	mc/ha	Sub 1 mc/an/ha

Studiu evaluare adecvată amenajament silvic proprietate privată aparținând persoanelor fizice Gheorghe Maria Emanuela, Stoicescu Adrian Nicolae și Stoicescu Eliza Virginia ambii moștenitori ai defunctei Băjan Eugenia – UP I Băjan

Intervenție	Efecte	Impacturi directe	Impacturi indirecte	Impacturi secundare	Impacturi cumulative	Impacturi pe termen scurt și lung	Habitatate/ Specii	Parametru/ țintă afectată	Cuantificare impact	Mod de cuantificare
Tăieri progresive	Emisii și zgomote, deșeuri	Poluare fonică și cu emisii ale utilajelor, uneltelor Potențial de poluare accidentală prin deversări, deșeuri	În stratul ierbos	Prejudicii inevitabile	Fără impact	Pe termen scurt: afectează stratul ierbos și prejudicii inevitabile Pe termen lung: nu afectează	Habitatate: 9410 Toate speciile	Suprafața habitatului	ha	23,67
	Reduce volumul lemnos mort pe sol sau pe picior	Potențial de reducere a surselor de hrană și adăpost pentru insecte, păsări și lilieci	Fără impact	Fără impact	Fără impact	Pe termen scurt: reducere temporară a resurselor	Toate habitatele Specii de insecte, păsări, lilieci și alte animale	Volum lemnos mort pe sol sau pe picior	Nr. arbori uscați/ha	Conform APV
Tăieri de conservare	Emisii și zgomote, deșeuri	Poluare fonică și cu emisii ale utilajelor, uneltelor Potențial de poluare accidentală prin deversări, deșeuri	În stratul ierbos	Prejudicii inevitabile	Fără impact	Pe termen scurt: afectează stratul ierbos și prejudicii inevitabile Pe termen lung: nu afectează	Habitatate: 9110, 9410 Toate speciile	Suprafața habitatului	ha	22,83
	Reduce volumul lemnos mort pe sol sau pe picior	Potențial de reducere a surselor de hrană și adăpost pentru insecte, păsări și lilieci	Fără impact	Fără impact	Fără impact	Pe termen scurt: reducere temporară a resurselor	Specii de insecte, păsări, lilieci și alte animale	Volum lemnos mort pe sol sau pe picior	Nr. arbori uscați/ha	Conform APV

Studiu evaluare adecvată amenajament silvic proprietate privată aparținând persoanelor fizice Gheorghe Maria Emanuela, Stoicescu Adrian Nicolae și Stoicescu Eliza Virginia ambii moștenitori ai defunctei Băjan Eugenia – UP I Băjan

E.2. Evaluarea semnificației impacturilor

1	2	3	4	5	6	7	8	9	10	11	12	13	14	15	16
Cod și nume ANPIC	Componentă Natura 2000	Cod Natura 2000	Denumire științifică habitat/specie	Tip prezență (doar pentru păsări)	Localizare față de proiect (în metri)	Anexa I (doar pentru păsări)	Sursa datelor spațiale	Sursa informațiilor	Starea de conservare	Obiective de conservare	Parametru	Unitatea de măsură parametru	Actual (Minim)	Actual (Maxim)	Valoare țintă (la nivelul sitului)
ROSCI0122	Habitate	9110	Păduri de fag de tip <i>Luzulo-Fagetum</i>		Intersectat de proiect Locații: u.a. 114F, 124B, 114A, 114E, 117A, 118A, 114J, 114G		Plan de management Amenajament	Plan de management Studii de teren	Nefavorabilă	Menținerea stării de conservare	Suprafata habitatului	ha	60,67	60,67	Cel puțin 26000
											Abundența speciilor de arbori edificatoare din abundența totală	%/ha	95%	95%	Cel puțin 70%
											Compoziția stratului ierbos (specii edificatoare)	Nr. specii/ha	Cel puțin 3	Cel puțin 3	Cel puțin 3
											Abundența speciilor invazive, ruderales, nitrofile și alohtone, inclusiv ecotipurile necorespunzătoare	%/ha	Sub 1%	Sub 1%	Cel mult 20%
											Volum lemnos mort pe sol sau pe picior	m ³ /ha	Cel puțin 20	Cel puțin 20	Cel puțin 20

Studiu evaluare adecvată amenajament silvic proprietate privată aparținând persoanelor fizice Gheorghe Maria Emanuela, Stoicescu Adrian Nicolae și Stoicescu Eliza Virginia ambii moștenitori ai defunctei Băjan Eugenia – UP I Băjan

17	18	19	20	21	22	23
Posibil să fie afectat de PP	Explicație cu privire la posibilitatea de afectare	Cuantificarea impacturilor (u.m.)	Impactul potențial (fără măsuri)	Motivarea impactului estimat	Măsuri adoptate pentru a asigura impacturi reziduale ne semnificative	Impact rezidual
Da	Pierdere fizică	Nr. de exemplare	Nesemnificativ	Intervențiile sunt realizate etapizat și nu se modifică substratul decât în procente mici	- Evitarea deplasărilor inutile	Nesemnificativ
Nu	Toate intervențiile au în vedere promovarea speciilor edificatoare și ținerea sub control a celor invazive				- Aplicarea la timp și de bună calitate a lucrărilor de îngrijiri (degașări, curățiri în special)	
Da	Extragerea excesivă a lemnului mort în cazul tăierilor progresive	Nr. de arbori uscați extrași	Negativ semnificativ	Pot fi extrași toți arborii uscați	- Menținerea de aproximativ 4- 5 arbori/ha uscați în arboretele de până la 80 de ani și de 2-3 arbori/ha uscați în arboretele de peste 80 de ani, inclusiv crengi căzute la pământ	Nesemnificativ

1	2	3	4	5	6	7	8	9	10	11	12	13	14	15	16
Cod și nume ANPIC	Compo-nentă Natura 2000	Cod Natu-ra 2000	Denumire științifică habitat/ specie	Tip prezență (doar pentru păsări)	Localizare față de proiect (în metri)	Anexa I (doar pentru păsări)	Sursa datelor spațiale	Sursa informațiilor	Starea de conserva-re	Obiectiv e de conserva-re	Parametru	Unitatea de măsură (Minim parametru)	Actual (Minim)	Actual (Maxim)	Valoare țintă (la nivelul sitului)
ROSCI0122	Habitat	91V0	Păduri dacice de fag(Symph yto-Fagion)		Intersectat de proiect Locații: u.a. 18A		Plan de management Amenajament	Plan de management Studii de teren	Nefavora bilă	Menținerea stării de conservare	Suprafata habitatului	ha	1,24	1,24	Cel puțin 52200
											Abundența speciilor de arbori edificatoare din abundența totala	%/ha	95%	95%	Cel puțin 70%
											Compoziția stratului ierbos (specii edificatoare)	Nr. specii/ha	Cel puțin 3	Cel puțin 3	Cel puțin 3
											Abundența speciilor invazive, ruderales, nitrofile și alohtone, inclusiv ecotipurile necorespunzătoare	%/ha	Sub 1%	Sub 1%	Cel mult 20%
											Volum lemnos mort pe sol sau pe picior	m3/ha	Cel puțin 20	Cel puțin 20	Cel puțin 20

Studiu evaluare adecvată amenajament silvic proprietate privată aparținând persoanelor fizice Gheorghe Maria Emanuela, Stoicescu Adrian Nicolae și Stoicescu Eliza Virginia ambii moștenitori ai defunctei Băjan Eugenia – UP I Băjan

17	18	19	20	21	22	23
Posibil să fie afectat de PP	Explicație cu privire la posibilitatea de afectare	Cuantificarea impacturilor (u.m.)	Impactul potențial (fără măsuri)	Motivarea impactului estimat	Măsuri adoptate pentru a asigura impacturi reziduale ne semnificative	Impact rezidual
Da	Pierdere fizică	Nr. de exemplare	Nesemnificativ	Intervențiile sunt realizate etapizat și nu se modifică substratul decât în procente mici	- Evitarea deplasărilor inutile	Nesemnificativ
Nu	Toate intervențiile au în vedere promovarea speciilor edificatoare și ținerea sub control a celor invazive				- Aplicarea la timp și de bună calitate a lucrărilor de îngrijiri (degajări, curățiri în special)	
Da	Extragerea excesivă a lemnului mort în cazul tăierilor progresive	Nr. de arbori uscați extrași	Negativ semnificativ	Pot fi extrași toți arborii uscați	- Menținerea de aproximativ 4- 5 arbori/ha uscați în arboretele de până la 80 de ani și de 2-3 arbori/ha uscați în arboretele de peste 80 de ani, inclusiv crengi căzute la pământ	Nesemnificativ

Studiu evaluare adecvată amenajament silvic proprietate privată aparținând persoanelor fizice Gheorghe Maria Emanuela, Stoicescu Adrian Nicolae și Stoicescu Eliza Virginia ambii moștenitori ai defunctei Băjan Eugenia – UP I Băjan

1	2	3	4	5	6	7	8	9	10	11	12	13	14	15	16
Cod și nume ANPIC	Componentă Natura 2000	Cod Natura 2000	Denumire științifică habitat/specie	Tip prezentă (doar pentru păsări)	Localizare față de proiect (în metri)	Anexa I (doar pentru păsări)	Sursa datelor spațiale	Sursa informațiilor	Starea de conservare	Obiective de conservare	Parametru	Unitatea de măsură parametru	Actual (Minim)	Actual (Maxim)	Valoare țintă (la nivelul sitului)
ROSCI0122	Habitate	9410	Păduri acidofile de <i>Picea abies</i> din regiunea montana (Vaccinio – Piccetea)		Intersectat de proiect Locații: u.a. 11A, 11B, 12A, 12B, 18B, 112A, 112B, 112C, 112D, 113, 114B, 114C, 114D, 114H, 114I, 115, 116, 117B, 117C, 118B, 118C, 118D, 118E, 118F, 118G, 118H, 123, 124A, 124F, 127		Plan de management Amenajament	Plan de management Studii de teren	Nefavorabilă	Menținerea stării de conservare	Suprafața habitatului	ha	113,50	113,50	Cel puțin 45660
											Abundența speciilor de arbori edificatoare din abundența totală	%/ha	90%	90%	Cel puțin 70%
											Compoziția stratului ierbos (specii edificatoare)	Nr. specii/ha	Cel puțin 3	Cel puțin 3	Cel puțin 6
											Abundența speciilor invazive, ruderales, nitrofile și alohtone, inclusiv ecotipurile necorespunzătoare	%/ha	Sub 6%	Sub 6%	Cel mult 10%
											Voluim lemnoasă mort pe sol sau pe picior	m ³ /ha	Cel puțin 10	Cel puțin 10	Cel puțin 20

Studiu evaluare adecvată amenajament silvic proprietate privată aparținând persoanelor fizice Gheorghe Maria Emanuela, Stoicescu Adrian Nicolae și Stoicescu Eliza Virginia ambii moștenitori ai defunctei Băjan Eugenia – UP I Băjan

17	18	19	20	21	22	23
Posibil să fie afectat de PP	Explicație cu privire la posibilitatea de afectare	Cuantificarea impacturilor (u.m.)	Impactul potențial (fără măsuri)	Motivarea impactului estimat	Măsuri adoptate pentru a asigura impacturi reziduale ne semnificative	Impact rezidual
Da	Pierdere fizică	Nr. de exemplare	Nesemnificativ	Intervențiile sunt realizate etapizat și nu se modifică substratul decât în procente mici	- Evitarea deplasărilor inutile	Nesemnificativ
Nu	Toate intervențiile au în vedere promovarea speciilor edificatoare și ținerea sub control a celor invazive				- Aplicarea la timp și de bună calitate a lucrărilor de îngrijiri (degajări, curățiri în special)	
Da	Extragerea excesivă a lemnului mort în cazul tăierilor progresive	Nr. de arbori uscați extrași	Negativ semnificativ	Pot fi extrași toți arborii uscați	- Menținerea de aproximativ 4- 5 arbori/ha uscați în arboretele de până la 80 de ani și de 2-3 arbori/ha uscați în arboretele de peste 80 de ani, inclusiv crengi căzute la pământ	Nesemnificativ

1	2	3	4	5	6	7	8	9	10	11	12	13	14	15	16
Cod și nume ANPIC	Componentă Natura 2000	Cod Natura 2000	Denumire științifică habitat/specie	Tip prezență (doar pentru păsări)	Localizare față de proiect (în metri)	Anexa I (doar pentru păsări)	Sursa datelor spațiale	Sursa informațiilor	Starea de conservare	Obiective de conservare	Parametru	Unitatea de măsură parametru	Actual (Minim)	Actual (Maxim)	Valoare țintă (la nivelul sitului)
ROSCI0122	Mamifere	1354	Ursus arctos – ursul brun		Intersectat de proiect		Plan de management	Plan de management Studii de teren	Favorabilă	Menținerea stării de conservare	Mărimea populației	Nr. de indivizi	5	5	Cel puțin 472
											Suprafața habitatului speciei	ha	175.45	175.45	Cel puțin 167000
											Proporția pădurilor bătrâne (peste 80 de ani), habitate importante de hrănire	%	31	31	Cel puțin 35%
												ha	54,92	54,92	Cel puțin 58450
											Densitatea populației de pradă	Indivizi/km ²			3 cerbi/km ² 4-5 mistreți/km ² 7-10 căprioare/km ²
											Unități de reproducere	Nr. ursoaice cu pui (unități de reproducere)			Trebuie definit
Trendul populațional (o scădere se poate admite doar acolo unde se demonstrează ca densitatea este foarte mare și sunt conflicte repetate între om și carnivore mari, fără a afecta starea de conservare favorabilă)	% schimbare			Trebuie definit											

Studiu evaluare adecvată amenajament silvic proprietate privată aparținând persoanelor fizice Gheorghe Maria Emanuela, Stoicescu Adrian Nicolae și Stoicescu Eliza Virginia ambii moștenitori ai defunctei Băjan Eugenia – UP I Băjan

17	18	19	20	21	22	23
Posibil să fie afectat de PP	Explicație cu privire la posibilitatea de afectare	Cuantificarea impacturilor (u.m.)	Impactul potențial (fără măsuri)	Motivarea impactului estimat	Măsuri adoptate pentru a asigura impacturi reziduale ne semnificative	Impact rezidual
Nu			Nesemnificativ	Lucrările silvice se desfășoară etapizat, în suprafețe relativ mici, bine conturate, conform planurilor anuale. Numărul de exemplare nu se reduce, ci doar o deplasare a lor spre zonele de liniște în care nu se intervine	- organizarea anuală a lucrărilor se va face astfel încât distribuția lor spațială să nu fie limitată de întinderea unităților amenajistice. În acest sens, se pot asocia arborete cu suprafețe mari cu altele mici, dar în niciun caz nu se vor face intervenții simultane în parchete alăturate pe suprafețe mari (care depășesc u.a. mediu)	Nesemnificativ
Da	Emisii și zgomote, deșeuri	Conform specificațiilor tehnice ale fiecărui utilaj, unealtă de lucru Deșeuri: cioate, vârfuri, lemn degradat, rumeguș, talaș, coajă și crengi, scurgerile de ulei de la moto-ferăstraie, pierderile de combustibil de la utilaje de transport a materialului lemnos, de uleiuri hidraulice, uleiuri sintetice de motor, de transmisie, de ungere, etc	Nesemnificativ	Utilajele admise trebuie să respecte normele de poluare Gestionarea deșeurilor lemnoase se face de către deținătorul de deșeuri lemnoase cu respectarea prevederilor din autorizația de mediu emisă pentru activitatea desfășurată care generează deșeuri lemnoase	- depozitarea deșeurilor lemnoase în mod selectiv, pe platforme special amenajate; - respectarea reglementărilor de mediu specifice și, după caz, normele prevăzute pentru deșeurile lemnoase - ținerea evidenței cantităților de deșeuri lemnoase pe categorii, potrivit reglementărilor specifice în vigoare.	Nesemnificativ
Nu			Nesemnificativ	Amenajamentul respectă principiul continuității care presupune și echilibrarea claselor de vârstă în cadrul subunității de gospodărire. În perioada ciclului de 120 de ani adoptat, va exista o permanentă permutare a suprafețelor pe clase de vârstă, iar intervențiile urmăresc și echilibrarea lor în sensul apropierii de suprafața periodică normală	- respectarea prevederilor amenajamentului	Nesemnificativ
Da	Reducerea nr. de indivizi conform planificărilor de recolte permise în fondul cinegetic	Indivizi/km ²	Nesemnificativ	Administratorul fondului cinegetic trebuie să respecte condițiile impuse de ANANP	- condițiile impuse de ANANP gestionarilor de fonduri cinegetice	Nesemnificativ
Da	Deranjul bărloagelor de urs	Nr. de bărloage deranjate	Negativ semnificativ	În parchetele programate la exploatarea masei lemnoase pot exista bărloage de urs	- Parchetele care urmează la exploatare se avizează cu luarea în considerare a posibilei existențe a bărloagelor de urs. În zonele în care acestea sunt evidențiate se restricționează exploatarea în perioada noiembrie-martie - crearea unei zone tampon de minimum 250 m față de bărloage și evidențiere lor ulterioară în amenajament, inclusiv pe hărțile amenajistice - Limitarea poluării fonice la maximum	Nesemnificativ
Nu			Nesemnificativ	Din informațiile existente și din observațiile directe la teren, începând cu anul 2016 trendul populațional este unul în creștere evidentă		Nesemnificativ

Studiu evaluare adecvată amenajament silvic proprietate privată aparținând persoanelor fizice Gheorghe Maria Emanuela, Stoicescu Adrian Nicolae și Stoicescu Eliza Virginia ambii moștenitori ai defunctei Băjan Eugenia – UP I Băjan

1	2	3	4	5	6	7	8	9	10	11	12	13	14	15	16
Cod și nume ANPIC	Componentă Natura 2000	Cod Natura 2000	Denumire științifică habitat/specie	Tip prezentă (doar pentru păsări)	Localizare față de proiect (în metri)	Anexa I (doar pentru păsări)	Sursa datelor spațiale	Sursa informațiilor	Starea de conservare	Obiective de conservare	Parametru	Unitatea de măsură parametru	Actual (Minim)	Actual (Maxim)	Valoare țintă (la nivelul sitului)
ROSCI0122	Mamifere	1361	Lynx lynx - Răs		Intersectat de proiect		Plan de management	Plan de management Studii de teren	Favorabilă	Menținerea stării de conservare	Mărimea populației	Nr. de indivizi	2	2	Cel puțin 84
											Suprafața habitatului speciei	ha	175.45	175.45	Cel puțin 145560
											Proporția pădurilor bătrâne (peste 80 de ani), habitate importante de hrănire	%	31	31	Cel puțin 35%
												ha	54,92	54,92	Cel puțin 58450
											Densitatea populației de pradă	Indivizi/km ²			3 cerbi/km ² 4-5 mistreți/km ² 7-10 căprioare/km ²
Trendul populațional (o scădere se poate admite doar acolo unde se demonstrează ca densitatea este foarte mare și sunt conflicte repetate între om și carnivore mari, fără a afecta starea de conservare favorabilă)	% schimbare			Trebuie definit											

17	18	19	20	21	22	23
Posibil să fie afectat de PP	Explicație cu privire la posibilitatea de afectare	Cuantificarea impacturilor (u.m.)	Impactul potențial (fără măsuri)	Motivarea impactului estimat	Măsuri adoptate pentru a asigura impacturi reziduale ne semnificative	Impact rezidual
Nu			Nesemnificativ	Lucrările silvice se desfășoară etapizat, în suprafețe relativ mici, bine conturate, conform planurilor anuale. Numărul de exemplare nu se reduce, ci doar o deplasare a lor spre zonele de liniște în care nu se intervine	- organizarea anuală a lucrărilor se va face astfel încât distribuția lor spațială să nu fie limitată de întinderea unităților amenajistice. În acest sens, se pot asocia arborete cu suprafețe mari cu altele mici, dar în niciun caz nu se vor face intervenții simultane în parchete alăturate pe suprafețe mari (care depășesc u.a. mediu)	Nesemnificativ
Da	Emisii și zgomote, deșeuri	Conform specificațiilor tehnice ale fiecărui utilaj, unealtă de lucru Deșeuri: cioate, vârfuri, lemn degradat, rumeguș, talaș, coajă și crengi, scurgerile de ulei de la motoferăstraie, pierderile de combustibil de la utilaje de transport a materialului lemnos, de uleiuri hidraulice, uleiuri sintetice de motor, de transmisie, de ungere, etc	Nesemnificativ	Utilajele admise trebuie să respecte normele de poluare Gestionarea deșeurilor lemnoase se face de către deținătorul de deșeuri lemnoase cu respectarea prevederilor din autorizația de mediu emisă pentru activitatea desfășurată care generează deșeuri lemnoase	- depozitarea deșeurilor lemnoase în mod selectiv, pe platforme special amenajate; - respectarea reglementărilor de mediu specifice și, după caz, normele prevăzute pentru deșeurile lemnoase - ținerea evidenței cantităților de deșeuri lemnoase pe categorii, potrivit reglementărilor specifice în vigoare.	Nesemnificativ

Studiu evaluare adecvată amenajament silvic proprietate privată aparținând persoanelor fizice Gheorghe Maria Emanuela, Stoicescu Adrian Nicolae și Stoicescu Eliza Virginia ambii moștenitori ai defunctei Băjan Eugenia – UP I Băjan

17	18	19	20	21	22	23
Posibil să fie afectat de PP	Explicație cu privire la posibilitatea de afectare	Cuantificarea impacturilor (u.m.)	Impactul potențial (fără măsuri)	Motivarea impactului estimat	Măsuri adoptate pentru a asigura impacturi reziduale ne semnificative	Impact rezidual
Nu			Nesemnificativ	Amenajamentul respectă principiul continuității care presupune și echilibrarea claselor de vârstă în cadrul subunității de gospodărire. În perioada ciclului de 120 de ani adoptat, va exista o permanentă permutare a suprafețelor pe clase de vârstă, iar intervențiile urmăresc și echilibrarea lor în sensul apropierii de suprafața periodică normală	- respectarea prevederilor amenajamentului	Nesemnificativ
Da	Reducerea nr. de indivizi conform planificărilor de recolte permise în fondul cinegetic	Indivizi/km ²	Nesemnificativ	Administratorul fondului cinegetic trebuie să respecte condițiile impuse de ANANP	- condițiile impuse de ANANP gestionarilor de fonduri cinegetice	Nesemnificativ
Nu			Nesemnificativ	Din observațiile directe la teren, trendul populațional este stabil sau în creștere		Nesemnificativ

1	2	3	4	5	6	7	8	9	10	11	12	13	14	15	16
Cod și nume ANPIC	Componentă Natura 2000	Cod Natura 2000	Denumire științifică habitat/specie	Tip prezență (doar pentru păsări)	Localizare față de proiect (în metri)	Anexa I (doar pentru păsări)	Sursa datelor spațiale	Sursa informațiilor	Starea de conservare	Obiective de conservare	Parametru	Unitatea de măsură parametru	Actual (Minim)	Actual (Maxim)	Valoare țintă (la nivelul sitului)
ROSCI0122	Mamifere	1352*	Canis lupus - Lup		Intersectat de proiect		Plan de management	Plan de management Studii de teren	Favorabilă	Menținerea stării de conservare	Mărimea populației	Nr. de indivizi	7	7	Cel puțin 18
											Suprafața habitatului speciei	ha	175.45	175.45	Cel puțin 145560
											Proporția pădurilor bătrâne (peste 80 de ani), habitate importante de hrănire	%	31	31	Cel puțin 35%
												ha	54,92	54,92	Cel puțin 58450
											Densitatea populației de pradă	Indivizi/km ²			3 cerbi/km ² 4-5 mistreți/km ² 7-10 căprioare/km ²
Trendul populațional (o scădere se poate admite doar acolo unde se demonstrează că densitatea este foarte mare și sunt conflicte repetate între om și carnivore mari, fără a afecta starea de conservare favorabilă)	% schimbare			Trebuie definit											

Studiu evaluare adecvată amenajament silvic proprietate privată aparținând persoanelor fizice Gheorghe Maria Emanuela, Stoicescu Adrian Nicolae și Stoicescu Eliza Virginia ambii moștenitori ai defunctei Băjan Eugenia – UP I Băjan

17	18	19	20	21	22	23
Posibil să fie afectat de PP	Explicație cu privire la posibilitatea de afectare	Cuantificarea impacturilor (u.m.)	Impactul potențial (fără măsuri)	Motivarea impactului estimat	Măsuri adoptate pentru a asigura impacturi reziduale ne semnificative	Impact rezidual
Nu			Nesemnificativ	Lucrările silvice se desfășoară etapizat, în suprafețe relativ mici, bine conturate, conform planurilor anuale. Numărul de exemplare nu se reduce, ci doar o deplasare a lor spre zonele de liniște în care nu se intervine	- organizarea anuală a lucrărilor se va face astfel încât distribuția lor spațială să nu fie limitată de întinderea unităților amenajistice. În acest sens, se pot asocia arborete cu suprafețe mari cu altele mici, dar în niciun caz nu se vor face intervenții simultane în parchete alăturate pe suprafețe mari (care depășesc u.a. mediu)	Nesemnificativ
Da	Emisii și zgomote, deșeuri	Conform specificațiilor tehnice ale fiecărui utilaj, unealtă de lucru Deșeuri: cioane, vârfuri, lemn degradat, rumeguș, talaș, coajă și crengi, scurgerile de ulei de la motoferăstraie, pierderile de combustibil de la utilaje de transport a materialului lemnos, de uleiuri hidraulice, uleiuri sintetice de motor, de transmisie, de ungere, etc	Nesemnificativ	Utilajele admise trebuie să respecte normele de poluare Gestionarea deșeurilor lemnoase se face de către deținătorul de deșeuri lemnoase cu respectarea prevederilor din autorizația de mediu emisă pentru activitatea desfășurată care generează deșeuri lemnoase	- depozitarea deșeurilor lemnoase în mod selectiv, pe platforme special amenajate; - respectarea reglementărilor de mediu specifice și, după caz, normele prevăzute pentru deșeurile lemnoase - ținerea evidenței cantităților de deșeuri lemnoase pe categorii, potrivit reglementărilor specifice în vigoare.	Nesemnificativ
Nu			Nesemnificativ	Amenajamentul respectă principiul continuității care presupune și echilibrarea claselor de vârstă în cadrul subunității de gospodărire. În perioada ciclului de 120 de ani adoptat, va exista o permanentă permutare a suprafețelor pe clase de vârstă, iar intervențiile urmăresc și echilibrarea lor în sensul apropierii de suprafața periodică normală	- respectarea prevederilor amenajamentului	Nesemnificativ
Da	Reducerea nr. de indivizi conform planificărilor de recolte permise în fondul cinegetic	Indivizi/km ²	Nesemnificativ	Administratorul fondului cinegetic trebuie să respecte condițiile impuse de ANANP	- condițiile impuse de ANANP gestionarilor de fonduri cinegetice	Nesemnificativ
Nu			Nesemnificativ	Din observațiile directe la teren, trendul populațional este stabil sau în creștere		Nesemnificativ

Studiu evaluare adecvată amenajament silvic proprietate privată aparținând persoanelor fizice Gheorghe Maria Emanuela, Stoicescu Adrian Nicolae și Stoicescu Eliza Virginia ambii moștenitori ai defunctei Băjan Eugenia – UP I Băjan

1	2	3	4	5	6	7	8	9	10	11	12	13	14	15	16
Cod și nume ANPIC	Componentă Natura 2000	Cod Natura 2000	Denumire științifică habitat/specie	Tip prezență (doar pentru păsări)	Localizare față de proiect (în metri)	Anexa I (doar pentru păsări)	Sursa datelor spațiale	Sursa informațiilor	Starea de conservare	Obiective de conservare	Parametru	Unitatea de măsură parametru	Actual (Minim)	Actual (Maxim)	Valoare țintă (la nivelul sitului)
ROSCI0122	Amfibieni	2001	Triturus cristatus - Triton carpatic		Intersectat de proiect		Plan de management	Plan de management Studii de teren	Nefavorabilă-inadecvată	Îmbunătățirea stării de conservare	Mărimea populației	Nr. de indivizi			Cel puțin 500
											Suprafața habitatului specific (lacuri, bălții permanente sau semipermanente, șanțuri, canale, zone mlăștinoase cu vegetație palustră bogată)	ha			Cel puțin 500
											Distribuția speciei în sistemul de carioaj european ETRS89 cu dimensiuni variabile în funcție de mărimea sitului (spre exemplu 5x5 km ²)	Numărul de cvadrate ETRS89 în care este prezența specia			Cel puțin 50
											Densitatea și numărul total de habitate de reproducere unde specia se reproduce În mod regulat (larvele ajung stadiul de metamorfoză) în arealul de distribuție a speciei în sit	Număr habitate de reproducere/ km ² Număr total			Minim 8
											Prezența habitatelor terestre cu vegetație naturală în jurul habitatelor de reproducere într-o rază de 500 m față de acestea	% din acoperirea suprafeței			Cel mult 2

17	18	19	20	21	22	23
Posibil să fie afectat de PP	Explicație cu privire la posibilitatea de afectare	Cuantificarea impacturilor (u.m.)	Impactul potențial (fără măsuri)	Motivarea impactului estimat	Măsuri adoptate pentru a asigura impacturi reziduale ne semnificative	Impact rezidual
Da	Eliminarea indivizilor din zonele de intervenție	Nr. de indivizi	Negativ semnificativ	Intervențiile planificate în zonele din vecinătatea apelor	- nu se intervine în apropierea apelor unde specia este prezentă	Nesemnificativ
Nu			Nesemnificativ	Nu se intervine asupra corpurilor de apă prin lucrări silvice. În aniișuri, intervențiile sunt cu totul sporadice și de intensitate foarte mică (sub 1 mc/an/ha). Drumurile forestiere propuse traversează apele în izolat		Nesemnificativ
Nu			Nesemnificativ	Nu se fac intervenții care să modifice habitatul speciei		Nesemnificativ
Nu			Nesemnificativ	Nu se fac intervenții care să modifice habitatul speciei		Nesemnificativ
Nu			Nesemnificativ	Nu sunt pajiști în UP I Băjan		Nesemnificativ

Studiu evaluare adecvată amenajament silvic proprietate privată aparținând persoanelor fizice Gheorghe Maria Emanuela, Stoicescu Adrian Nicolae și Stoicescu Eliza Virginia ambii moștenitori ai defunctei Băjan Eugenia – UP I Băjan

1	2	3	4	5	6	7	8	9	10	11	12	13	14	15	16
Cod și nume ANPIC	Componentă Natura 2000	Cod Natura 2000	Denumire științifică habitat/specie	Tip prezență (doar pentru păsări)	Localizare față de proiect (în metri)	Anexa I (doar pentru păsări)	Sursa datelor spațiale	Sursa informațiilor	Starea de conservare	Obiective de conservare	Parametru	Unitatea de măsură parametru	Actual (Minim)	Actual (Maxim)	Valoare țintă (la nivelul sitului)
ROSCI0122	Amfibieni	1193	Bombina variegata - Izvoarăș-cu-burta-galbenă		Intersectat de proiect		Plan de management	Plan de management Studii de teren	Favorabilă	Menținerea stării de conservare	Mărirea populației	Nr. de indivizi			Cel puțin 7500
											Suprafața habitatului specific (lacuri, bălții permanente sau semipermanente, șanțuri, canale, zone mlăștinoase cu vegetație palustră bogată)	ha			Cel puțin 3000
											Distribuția speciei în sistemul de carioaj european ETRS89 cu dimensiuni variabile în funcție de mărirea sitului (spre exemplu 5x5 km ²)	Numărul de cvadrate ETRS89 în care este prezentă specia			Cel puțin 611
											Densitatea și numărul total de habitate de reproducere unde specia se reproduce În mod regulat (larvele ajung stadiul de metamorfoză) în arealul de distribuție a speciei în sit	Număr habitate de reproducere/ km ² Număr total			Minim 2
											Prezența habitatelor terestre cu vegetație naturală în jurul habitatelor de reproducere într-o rază de 500 m față de acestea	% din acoperirea suprafeței			Cel mult 75

17	18	19	20	21	22	23
Posibil să fie afectat de PP	Explicație cu privire la posibilitatea de afectare	Cuantificarea impacturilor (u.m.)	Impactul potențial (fără măsuri)	Motivarea impactului estimat	Măsuri adoptate pentru a asigura impacturi reziduale ne semnificative	Impact rezidual
Da	Eliminarea indivizilor din zonele de intervenție	Nr. de indivizi	Negativ semnificativ	Intervențiile planificate în zonele din vecinătatea apelor	- nu se intervine în apropierea apelor, bălților unde specia este prezentă	Nesemnificativ
Da	Degradarea temporară a habitatului în zonele cu bălți semipermanente, șanțuri sau zone mlăștinoase	ha	Negativ semnificativ	Nu se intervine asupra corpurilor de apă prin lucrări silvice, dar bălți și șanțuri pot exista în toate parchetele. În aninșuri, intervențiile sunt cu totul sporadice și de intensitate foarte mică (sub 1 mc/an/ha). Drumurile forestiere propuse traversează apele izolat	- bălțile formate în zonele programate cu lucrări și populate de specie, se păstrează intacte	Nesemnificativ
Nu			Nesemnificativ	Nu se fac intervenții care să modifice habitatul speciei		Nesemnificativ
Nu			Nesemnificativ	Nu se fac intervenții care să modifice habitatul speciei		Nesemnificativ
Nu			Nesemnificativ	Nu sunt pășuni cu elemente arbustive în UP I Băjan		Nesemnificativ

F. Măsurile de prevenire, evitare și reducere a impactului. Calendarul de implementare a măsurilor

Pentru impacturile identificate, susceptibile să afecteze în mod semnificativ ANPIC, se stabilesc măsuri de prevenire (P), evitare (E) și reducere (R) care sunt incluse în tabelul de mai jos:

Măsură - descriere	Tip măsură (P/E/R)	Specia/ habitatul afectat/ă	Parametru căruia i se adresează măsura	Impactul căreia i se adresează măsura	Perioada de implementare a măsurii	Locația implementării măsurii
- depozitarea deșeurilor lemnoase în mod selectiv, pe platforme special amenajate; - respectarea reglementărilor de mediu specifice și, după caz, normele prevăzute pentru deșeurile lemnoase - ținerea evidenței cantităților de deșeuri lemnoase pe categorii, potrivit reglementărilor specifice în vigoare.	P	Habitat 9110	Suprafața habitatului	Emisii și zgomote, deșeuri	Perioadele consemnate în APV-uri	u.a. programate cu lucrări
- Evitarea deplasărilor inutile	P		Compoziția stratului ierbos (specii edificatoare)	Pierdere fizică	Perioadele consemnate în APV-uri	u.a. programate cu lucrări
- Menținerea de aproximativ 4- 5 arbori/ha uscați în arboretele de până la 80 de ani și de 2-3 arbori/ha uscați în arboretele de peste 80 de ani, inclusiv crengi căzute la pământ	P		Volum lemnos mort pe sol sau pe picior	Extragerea excesivă a lemnului mort în cazul tăierilor progresive	Perioadele consemnate în APV-uri	u.a. programate cu lucrări
- depozitarea deșeurilor lemnoase în mod selectiv, pe platforme special amenajate; - respectarea reglementărilor de mediu specifice și, după caz, normele prevăzute pentru deșeurile lemnoase - ținerea evidenței cantităților de deșeuri lemnoase pe categorii, potrivit reglementărilor specifice în vigoare.	P	Habitat 91V0	Suprafața habitatului	Emisii și zgomote, deșeuri	Perioadele consemnate în APV-uri	u.a. programate cu lucrări
- Evitarea deplasărilor inutile	P		Compoziția stratului ierbos (specii edificatoare)	Pierdere fizică	Perioadele consemnate în APV-uri	u.a. programate cu lucrări
- Menținerea de aproximativ 4- 5 arbori/ha uscați în arboretele de până la 80 de ani și de 2-3 arbori/ha uscați în arboretele de peste 80 de ani, inclusiv crengi căzute la pământ	P		Volum lemnos mort pe sol sau pe picior	Extragerea excesivă a lemnului mort în cazul tăierilor progresive	Perioadele consemnate în APV-uri	u.a. programate cu lucrări
- depozitarea deșeurilor lemnoase în mod selectiv, pe platforme special amenajate; - respectarea reglementărilor de mediu specifice și, după caz, normele prevăzute pentru deșeurile lemnoase - ținerea evidenței cantităților de deșeuri lemnoase pe categorii, potrivit reglementărilor specifice în vigoare.	P	Habitat 9410	Suprafața habitatului	Emisii și zgomote, deșeuri	Perioadele consemnate în APV-uri	u.a. programate cu lucrări
- Evitarea deplasărilor inutile	P		Compoziția stratului ierbos (specii edificatoare)	Pierdere fizică	Perioadele consemnate în APV-uri	u.a. programate cu lucrări
- Menținerea de aproximativ 4- 5 arbori/ha uscați în arboretele de până la 80 de ani și de 2-3 arbori/ha uscați în arboretele de peste 80 de ani, inclusiv crengi căzute la pământ	P		Volum lemnos mort pe sol sau pe picior	Extragerea excesivă a lemnului mort în cazul tăierilor progresive	Perioadele consemnate în APV-uri	u.a. programate cu lucrări

Studiu evaluare adecvată amenajament silvic proprietate privată aparținând persoanelor fizice Gheorghe Maria Emanuela, Stoicescu Adrian Nicolae și Stoicescu Eliza Virginia ambii moștenitori ai defunctei Băjan Eugenia – UP I Băjan

Măsură - descriere	Tip măsură (P/E/R)	Specia/habitatul afectat/ă	Parametru căruia i se adresează măsura	Impactul căreia i se adresează măsura	Perioada de implementare a măsurii	Locația implementării măsurii
- depozitarea deșeurilor lemnoase în mod selectiv, pe platforme special amenajate; - respectarea reglementărilor de mediu specifice și, după caz, normele prevăzute pentru deșeurile lemnoase - ținerea evidenței cantităților de deșeuri lemnoase pe categorii, potrivit reglementărilor specifice în vigoare.	P	Ursus arctos – ursul brun	Suprafața habitatului speciei	Emisii și zgomote, deșeuri	Perioadele consemnate în APV-uri	u.a. programate cu lucrări
- condițiile impuse de ANANP gestionarilor de fonduri cinegetice	P		Densitatea populației de pradă	Reducerea nr. de indivizi conform planificărilor de recolte permise în fondul cinegetic	Perioadele de organizare a vânătorilor	Fondul cinegetic
- Parchetele care urmează la exploatare se avizează cu luarea în considerare a posibilei existențe a bârloagelor de urs. În zonele în care acestea sunt evidențiate se restricționează exploatarea în perioada noiembrie-martie - crearea unei zone tampon de minimum 250 m față de bârloage și evidențiere lor ulterioară în amenajament, inclusiv pe hărțile amenajistice - Limitarea poluării fonice la maximum	P		Unități de reproducere	Deranjul bârloagelor de urs	Perioadele consemnate în APV-uri	u.a. programate cu lucrări
- depozitarea deșeurilor lemnoase în mod selectiv, pe platforme special amenajate; - respectarea reglementărilor de mediu specifice și, după caz, normele prevăzute pentru deșeurile lemnoase - ținerea evidenței cantităților de deșeuri lemnoase pe categorii, potrivit reglementărilor specifice în vigoare.	P	Lynx lynx - Râs	Suprafața habitatului speciei	Emisii și zgomote, deșeuri	Perioadele consemnate în APV-uri	u.a. programate cu lucrări
- condițiile impuse de ANANP gestionarilor de fonduri cinegetice	P		Densitatea populației de pradă	Reducerea nr. de indivizi conform planificărilor de recolte permise în fondul cinegetic	Perioadele de organizare a vânătorilor	Fondul cinegetic
- depozitarea deșeurilor lemnoase în mod selectiv, pe platforme special amenajate; - respectarea reglementărilor de mediu specifice și, după caz, normele prevăzute pentru deșeurile lemnoase - ținerea evidenței cantităților de deșeuri lemnoase pe categorii, potrivit reglementărilor specifice în vigoare.	P	Canis lupus - Lup	Suprafața habitatului speciei	Emisii și zgomote, deșeuri	Perioadele consemnate în APV-uri	u.a. programate cu lucrări
- condițiile impuse de ANANP gestionarilor de fonduri cinegetice	P		Densitatea populației de pradă	Reducerea nr. de indivizi conform planificărilor de recolte permise în fondul cinegetic	Perioadele de organizare a vânătorilor	Fondul cinegetic
- nu se intervine asupra lemnului mort, trunchiurilor, ramurilor cu diametru mai mare de 40 de cm, cioatelor putrede, cu coajă, eventual acoperite cu mușchi în suprafețele în care este semnalată prezența speciei	P	Rosalia alpina - Croitorul fagului	Mărimea populației	Eliminarea indivizilor din zonele de intervenție	Perioadele consemnate în APV-uri	u.a. programate cu lucrări
- deși în principiu nu se extrag arborii cu putregai deoarece nu au valoare economică, se interzice extragerea chiar accidentală a acestora	P		Mărime habitat	Degradarea habitatului dacă sunt extrași arborii cu putregai	Perioadele consemnate în APV-uri	u.a. programate cu lucrări
- Menținerea de aproximativ 4- 5 arbori/ha uscați în arboretele de până la 80 de ani și de 2-3 arbori/ha uscați în arboretele de peste 80 de ani, inclusiv crengi căzute la pământ	P		Volum lemnos mort	Extragerea excesivă a lemnului mort în cazul tăierilor cvasigrădinate	Perioadele consemnate în APV-uri	u.a. programate cu lucrări
- Nu se intervine în apropierea apelor unde specia este prezentă	P	Triturus cristatus - Triton cu creasta	Mărimea populației	Eliminarea indivizilor din zonele de intervenție	Perioadele consemnate în APV-uri	u.a. programate cu lucrări
- Nu se intervine în apropierea apelor, bălților unde specia este prezentă	P	Bombina variegata - Izvoarăș-cu-burta-galbenă	Mărimea populației	Eliminarea indivizilor din zonele de intervenție	Perioadele consemnate în APV-uri	u.a. programate cu lucrări
- Bălțile formate în zonele programate cu lucrări și populate de specie, se păstrează intacte	E		Suprafața habitatului specific (lacuri, bălții permanente sau semipermanente, șanțuri, canale, zone mlăștinoase	Degradarea temporară a habitatului în zonele cu bălți semipermanente, șanțuri sau zone mlăștinoase	Perioadele consemnate în APV-uri	u.a. programate cu lucrări

Studiu evaluare adecvată amenajament silvic proprietate privată aparținând persoanelor fizice Gheorghe Maria Emanuela, Stoicescu Adrian Nicolae și Stoicescu Eliza Virginia ambii moștenitori ai defunctei Băjan Eugenia – UP I Băjan

G. Monitorizarea măsurilor de prevenire, evitare și reducere a impactului

ANPIC afectată (COD, nume)	Obiectiv de conservare / Specia/ habitatul afectat/ parametru	Forma de impact	Măsura de reducere	Perioada implementării măsurii	Locația măsurii	Indicatori de monitorizare	Unități de măsură	Frecvența monitorizării	Locații de monitorizare	Durata monitorizării	Grad de eficacitate a măsurii	Responsabil monitorizare
ROSCI0122 Munții Făgăraș	Habitat 9110/ Suprafața habitatului	Emisii și zgomote, deșeuri	- depozitarea deșeurilor lemnoase în mod selectiv, pe platforme special amenajate; - respectarea reglementărilor de mediu specifice și, după caz, normele prevăzute pentru deșeurile lemnoase - ținerea evidenței cantităților de deșeuri lemnoase pe categorii, potrivit reglementărilor specifice în vigoare.	Perioadele consemnate în APV-uri	u.a.: 114F, 124B, 114A, 114E, 117A, 118A, 114J, 114G	Emisii	Norme de poluare	Pe zile, în raport de amplitudinea volumului de lucrări	u.a. programate cu lucrări	Pe întreaga perioadă de valabilitate a APV și până la reprimirea parchetului	Se admit utilaje cu norme de poluare cu eficiența cea mai bună Deșeurile sunt monitorizate Se reduce la minimum eroziunea solului Se asigură măsuri pentru reducerea prejudiciilor la nivelul celor inevitabile	Autoritate contractantă și firma executantă
	Zgomote	dB										
	Deșeuri lemnoase	Mc										
						Alte deșeuri	Tone					
						Poluare accidentală	Litri de deversări					
						Eroziunea solului	Suprafața afectată					
						Prejudicii (arbori și semințiș)	Nr. arbori cu prejudicii și suprafețe cu semințiș afectat					
	Habitat 9110/ Compoziția stratului ierbos (specii edificatoare)	Pierdere fizică	- Evitarea deplasărilor inutile			Suprafețe deranjate	ha				Suprafețe minime afectate	
	Habitat 9110/ Volum lemnos mort pe sol sau pe picior	Extragerea excesivă a lemnului mort în cazul tăierilor progresive	- Menținerea de aproximativ 4- 5 arbori/ha uscați în arboretele de până la 80 de ani și de 2-3 arbori/ha uscați în arboretele de peste 80 de ani, inclusiv crengi căzute la pământ			Arbori cu uscure	Nr. de arbori uscați/ha rămăși				Se păstrează nr. optim de arbori uscați/ha	

Studiu evaluare adecvată amenajament silvic proprietate privată aparținând persoanelor fizice Gheorghe Maria Emanuela, Stoicescu Adrian Nicolae și Stoicescu Eliza Virginia ambii moștenitori ai defunctei Băjan Eugenia – UP I Băjan

ANPIC afectată (COD, nume)	Obiectiv de conservare/ Specia/ habitatul afectat/ parametru	Forma de impact	Măsura de reducere	Perioada implementării măsurii	Locația măsurii	Indicatori de monitorizare	Unități de măsură	Frecvența monitorizării	Locații de monitorizare	Durata monitorizării	Grad de eficacitate a măsurii	Responsabil monitorizare
ROSCI0122 Munții Făgăraș	Habitat 9410/ Suprafața habitatului	Emisii și zgomote, deșeuri	- depozitarea deșeurilor lemnoase în mod selectiv, pe platforme special amenajate; - respectarea reglementărilor de mediu specifice și, după caz, normele prevăzute pentru deșeurile lemnoase - ținerea evidenței cantităților de deșeuri lemnoase pe categorii, potrivit reglementărilor specifice în vigoare.	Perioadele consemnate în APV-uri	u.a.: 11A, 11B, 12A, 12B, 18B, 112A, 112B, 112C, 112D, 113,114B, 114C, 114D, 114H, 114I, 115, 116, 117B, 117C, 118B, 118C, 118D, 118E, 118F, 118G, 118H, 123, 124A, 124F, 127	Emisii	Norme de poluare	Pe zile, în raport de amplitudinea volumului de lucrări	u.a. programe cu lucrări	Pe întreaga perioadă de valabilitate a APV și până la reprimirea parchetului	Se admit utilaje cu norme de poluare cu eficiența cea mai bună Deșeurile sunt monitorizate Se reduce la minimum eroziunea solului Se asigură măsuri pentru reducerea prejudiciilor la nivelul celor inevitabile	Autoritate contractantă și firma executantă
		Zgomote	dB									
		Deșeuri lemnoase	Mc									
						Alte deșeuri	Tone					
	Habitat 9410/ Compoziția stratului ierbos (specii edificatoare)	Pierdere fizică	- Evitarea deplasărilor inutile			Poluare accidentală	Litri de deversări					
	Habitat 9410/ Volum lemnos mort pe sol sau pe picior	Extragerea excesivă a lemnului mort în cazul tăierilor cvasigrădinate	- Menținerea de aproximativ 4- 5 arbori/ha uscați în arboretele de până la 80 de ani și de 2-3 arbori/ha uscați în arboretele de peste 80 de ani, inclusiv crengi căzute la pământ			Eroziunea solului	Suprafața afectată					
						Prejudicii (arbori și semințiș)	Nr. arbori cu prejudicii și suprafețe cu semințiș afectat					
						Suprafețe deranjate	ha				Suprafețe minime afectate	
						Arbori cu uscare	Nr. de arbori uscați/ha rămași				Se păstrează nr. optim de arbori uscați/ha	

Studiu evaluare adecvată amenajament silvic proprietate privată aparținând persoanelor fizice Gheorghe Maria Emanuela, Stoicescu Adrian Nicolae și Stoicescu Eliza Virginia ambii moștenitori ai defunctei Băjan Eugenia – UP I Băjan

ANPIC afectată (COD, nume)	Obiectiv de conservare/ Specia/ habitatul afectat/ parametru	Forma de impact	Măsura de reducere	Perioada implementării măsurii	Locația măsurii	Indicatori de monitorizare	Unități de măsură	Frecvența monitorizării	Locații de monitorizare	Durata monitorizării	Grad de eficacitate a măsurii	Responsabil monitorizare
ROSCI0122 Munții Făgăraș	Ursus arctos – ursul brun / Suprafața habitatului speciei	Emisii și zgomote, deșeuri	- depozitarea deșeurilor lemnoase în mod selectiv, pe platforme special amenajate; - respectarea reglementărilor de mediu specifice și, după caz, normele prevăzute pentru deșeurile lemnoase - ținerea evidenței cantităților de deșeuri lemnoase pe categorii, potrivit reglementărilor specifice în vigoare.	Perioadele consemnate în APV-uri	u.a. programate cu lucrări	Emisii Zgomote Deșeuri lemnoase Alte deșeuri	Norme de poluare dB Mc Tone	Pe zile, în raport de amplitudinea volumului de lucrări	u.a. programate cu lucrări	Pe întreaga perioadă de valabilitate a APV și până la reprimirea parchetului	Se admit utilaje cu norme de poluare cu eficiența cea mai bună Deșeurile sunt monitorizate Se reduce la minimum eroziunea solului Se asigură măsuri pentru reducerea prejudiciilor la nivelul celor inevitabile	Autoritate contractantă și firma executantă
	Ursus arctos – ursul brun / Densitatea populației de pradă	Reducerea nr. de indivizi conform planificărilor de recolte permise în fondul cinegetic	- condițiile impuse de ANANP gestionarilor de fonduri cinegetice	Perioadele de organizare a vânătorilor	Fondul cinegetic	Nr. indivizi cerbi/km ² mistreți/km ² câprioare/km ²	Nr. indivizi recoltați/km ²	Cu ocazia vânătorilor organizate pentru populația de pradă	Fondul cinegetic	Anual	Se asigură valoarea țintă	Administrator fond cinegetic
	Ursus arctos – ursul brun / Unități de reproducere	Deranjul bărloagelor de urs	- Parchetele care urmează la exploatare se avizează cu luarea în considerare a posibilei existențe a bărloagelor de urs. În zonele în care acestea sunt evidențiate se restricționează exploatarea în perioada noiembrie-martie - crearea unei zone tampon de minimum 250 m față de bărloage și evidențiere lor ulterioară în amenajament, inclusiv pe hărțile amenajistice - Limitarea poluării fonice la maximum	Perioadele consemnate în APV-uri	u.a. programate cu lucrări	Existența bărloagelor în perimetrul parchetelor	Nr. bărloage	Pentru fiecare APV	u.a. programate cu lucrări	Pe întreaga perioadă de valabilitate a APV	Se evită deranjul bărloagelor	Autoritate contractantă și firma executantă

Studiu evaluare adecvată amenajament silvic proprietate privată aparținând persoanelor fizice Gheorghe Maria Emanuela, Stoicescu Adrian Nicolae și Stoicescu Eliza Virginia ambii moștenitori ai defunctei Băjan Eugenia – UP I Băjan

ANPIC afectată (COD, nume)	Obiectiv de conservare / Specia/ habitatul afectat/ parametru	Forma de impact	Măsura de reducere	Perioada implementării măsurii	Locația măsurii	Indicatori de monitorizare	Unități de măsură	Frecvența monitorizării	Locații de monitorizare	Durata monitorizării	Grad de eficacitate a măsurii	Responsabil monitorizare
ROSCI0122 Munții Făgăraș	Lynx lynx - Râs / Suprafața habitatului speciei	Emisii și zgomote, deșeuri	- depozitarea deșeurilor lemnoase în mod selectiv, pe platforme special amenajate; - respectarea reglementărilor de mediu specifice și, după caz, normele prevăzute pentru deșeurile lemnoase - ținerea evidenței cantităților de deșeuri lemnoase pe categorii, potrivit reglementărilor specifice în vigoare.	Perioadele consemnate în APV-uri	u.a. programate cu lucrări	Emisii Zgomote Deșeuri lemnoase Alte deșeuri	Norme de poluare dB Mc Tone	Pe zile, în raport de amplitudinea volumului de lucrări	u.a. programate cu lucrări	Pe întreaga perioadă de valabilitate a APV și până la reprimirea parchetului	Se admit utilaje cu norme de poluare cu eficiența cea mai bună Deșeurile sunt monitorizate Se reduce la minimum eroziunea solului Se asigură măsuri pentru reducerea prejudiciilor la nivelul celor inevitabile	Autoritate contractantă și firma executantă
	Lynx lynx - Râs / Densitatea populației de pradă	Reducerea nr. de indivizi conform planificărilor de recolte permise în fondul cinegetic	- condițiile impuse de ANANP gestionarilor de fonduri cinegetice	Perioadele de organizare a vânătorilor	Fondul cinegetic	Nr. indivizi cerbi/km ² mistreți/km ² câprioare/km ²	Nr. indivizi recoltați/km ²	Cu ocazia vânătorilor organizate pentru populația de pradă	Fondul cinegetic	Anual	Se asigură valoarea țintă	Administrator fond cinegetic
	Canis lupus - Lup / Suprafața habitatului speciei	Emisii și zgomote, deșeuri	- depozitarea deșeurilor lemnoase în mod selectiv, pe platforme special amenajate; - respectarea reglementărilor de mediu specifice și, după caz, normele prevăzute pentru deșeurile lemnoase - ținerea evidenței cantităților de deșeuri lemnoase pe categorii, potrivit reglementărilor specifice în vigoare.	Perioadele consemnate în APV-uri	u.a. programate cu lucrări	Emisii Zgomote Deșeuri lemnoase Alte deșeuri	Norme de poluare dB Mc Tone	Pe zile, în raport de amplitudinea volumului de lucrări	u.a. programate cu lucrări	Pe întreaga perioadă de valabilitate a APV și până la reprimirea parchetului	Se admit utilaje cu norme de poluare cu eficiența cea mai bună Deșeurile sunt monitorizate Se reduce la minimum eroziunea solului Se asigură măsuri pentru reducerea prejudiciilor la nivelul celor inevitabile	Autoritate contractantă și firma executantă
	Canis lupus - Lup / Densitatea populației de pradă	Reducerea nr. de indivizi conform planificărilor de recolte permise în fondul cinegetic	- condițiile impuse de ANANP gestionarilor de fonduri cinegetice	Perioadele de organizare a vânătorilor	Fondul cinegetic	Nr. indivizi cerbi/km ² mistreți/km ² câprioare/km ²	Nr. indivizi recoltați/km ²	Cu ocazia vânătorilor organizate pentru populația de pradă	Fondul cinegetic	Anual	Se asigură valoarea țintă	Administrator fond cinegetic

Studiu evaluare adecvată amenajament silvic proprietate privată aparținând persoanelor fizice Gheorghe Maria Emanuela, Stoicescu Adrian Nicolae și Stoicescu Eliza Virginia ambii moștenitori ai defunctei Băjan Eugenia – UPI Băjan

ANPIC afectată (COD, nume)	Obiectiv de conservare/ Specia/ habitatul afectat/ parametru	Forma de impact	Măsura de reducere	Perioada implementării măsurii	Locația măsurii	Indicatori de monitorizare	Unități de măsură	Frecvența monitorizării	Locații de monitorizare	Durata monitorizării	Grad de eficacitate a măsurii	Responsabil monitorizare
ROSCIO122 Munții Făgăraș	Rosalia alpina - Croitorul fagului / Mărimea populației	Eliminarea indivizilor din zonele de intervenție	- nu se intervine asupra lemnului mort, trunchiurilor, ramurilor cu diametru mai mare de 40 de cm, cioatelor putrede, cu coajă, eventual acoperite cu mușchi în suprafețele în care este semnalată prezența speciei	Perioadele consemnate în APV-uri	u.a. programate cu lucrări	Prezența speciei	Nr. de indivizi	Pe zile, în raport de amplitudinea volumului de lucrări	u.a. programate cu lucrări	Pe întreaga perioadă de valabilitate a APV și până la reprimirea parchetului	Nu se intervine în suprafețele în care specia este prezentă	Autoritate contractantă și firma executantă
	Rosalia alpina - Croitorul fagului / Mărime habitat	Degradarea habitatului dacă sunt extrași arborii cu putregai	- deși în principiu nu se extrag arborii cu putregai deoarece nu au valoare economică, se interzice extragerea chiar accidentală a acestora	Perioadele consemnate în APV-uri	u.a. programate cu lucrări	Lemn cu putregai	Mc/ha	Pe zile, în raport de amplitudinea volumului de lucrări	u.a. programate cu lucrări	Pe întreaga perioadă de valabilitate a APV și până la reprimirea parchetului	Nu se intervine în suprafețele în care specia este prezentă, se păstrează habitatul intact	Autoritate contractantă și firma executantă
	Rosalia alpina - Croitorul fagului / Volum lemnos mort	Extragerea excesivă a lemnului mort în cazul tăierilor cvasigrădinate	- Menținerea de aproximativ 4-5 arbori/ha uscați în arboretele de până la 80 de ani și de 2-3 arbori/ha uscați în arboretele de peste 80 de ani, inclusiv crengi căzute la pământ	Perioadele consemnate în APV-uri	u.a. programate cu lucrări	Arbori uscați/ha	Mc/ha	Pe zile, în raport de amplitudinea volumului de lucrări	u.a. programate cu lucrări	Pe întreaga perioadă de valabilitate a APV și până la reprimirea parchetului	Nu se intervine în suprafețele în care specia este prezentă, se păstrează habitatul intact	Autoritate contractantă și firma executantă
	Triturus cristatus Mărimea populației	Eliminarea indivizilor din zonele de intervenție	- nu se intervine în apropierea apelor unde specia este prezentă	Perioadele consemnate în APV-uri	u.a. programate cu lucrări	Prezența speciei	Nr. de indivizi	Pe zile, în raport de amplitudinea volumului de lucrări	u.a. programate cu lucrări	Pe întreaga perioadă de valabilitate a APV și până la reprimirea parchetului	Nu se intervine în suprafețele în care specia este prezentă	Autoritate contractantă și firma executantă
	Bombina variegata - Izvorăș-cu-burtagalbenă / Mărimea populației	Eliminarea indivizilor din zonele de intervenție	- nu se intervine în apropierea apelor, bălților unde specia este prezentă	Perioadele consemnate în APV-uri	u.a. programate cu lucrări	Prezența speciei	Nr. de indivizi/	Pe zile, în raport de amplitudinea volumului de lucrări	u.a. programate cu lucrări	Pe întreaga perioadă de valabilitate a APV și până la reprimirea parchetului	Nu se intervine în suprafețele în care specia este prezentă	Autoritate contractantă și firma executantă
	Bombina variegata - Izvorăș-cu-burtagalbenă / Suprafața habitatului specific (lacuri, bălții permanente sau semipermanente, șanțuri, canale, zone mlăștinoase cu vegetație palustră bogată)	Degradarea temporară a habitatului în zonele cu bălți semipermanente, șanțuri sau zone mlăștinoase	- bălțile formate în zonele programate cu lucrări și populate de specie, se păstrează intacte	Perioadele consemnate în APV-uri	u.a. programate cu lucrări	Prezența apelor, bălților	mp cu ape/bălți	Pe zile, în raport de amplitudinea volumului de lucrări	u.a. programate cu lucrări	Pe întreaga perioadă de valabilitate a APV și până la reprimirea parchetului	Se păstrează habitatul intact	Autoritate contractantă și firma executantă

H. Evaluarea impactului rezidual

Evaluarea impactului rezidual se realizează ținându-se cont de eficacitatea măsurilor de reducere propuse. Evaluarea semnificației impactului rezidual se realizează utilizând aceleași criterii ca și evaluarea impactului fără măsuri, în baza obiectivelor de conservare:

Denumire ANPIC	Impact	Specia/habitatul afectat/ă	Parametru afectat	Măsura de prevenire, evitare, reducere	Impactul rezidual
ROSCI0122 Munții Făgăraș	Emisii și zgomote, deșeuri	Habitat 9110	Suprafata habitatului	- depozitarea deșeurilor lemnoase în mod selectiv, pe platforme special amenajate; - respectarea reglementărilor de mediu specifice și, după caz, normele prevăzute pentru deșeurile lemnoase - ținerea evidenței cantităților de deșeuri lemnoase pe categorii, potrivit reglementărilor specifice în vigoare.	Nesemnificativ
	Pierdere fizică		Compoziția stratului ierbos (specii edificatoare)	- Evitarea deplasărilor inutile	Nesemnificativ
	Extragerea excesivă a lemnului mort în cazul tăierilor progresive		Volum lemnos mort pe sol sau pe picior	- Menținerea de aproximativ 4- 5 arbori/ha uscați în arboretele de până la 80 de ani și de 2-3 arbori/ha uscați în arboretele de peste 80 de ani, inclusiv crengi căzute la pământ	Nesemnificativ
	Emisii și zgomote, deșeuri	Habitat 91V0	Suprafata habitatului	- depozitarea deșeurilor lemnoase în mod selectiv, pe platforme special amenajate; - respectarea reglementărilor de mediu specifice și, după caz, normele prevăzute pentru deșeurile lemnoase - ținerea evidenței cantităților de deșeuri lemnoase pe categorii, potrivit reglementărilor specifice în vigoare.	Nesemnificativ
	Pierdere fizică		Compoziția stratului ierbos (specii edificatoare)	- Evitarea deplasărilor inutile	Nesemnificativ
	Extragerea excesivă a lemnului mort în cazul tăierilor progresive		Volum lemnos mort pe sol sau pe picior	- Menținerea de aproximativ 4- 5 arbori/ha uscați în arboretele de până la 80 de ani și de 2-3 arbori/ha uscați în arboretele de peste 80 de ani, inclusiv crengi căzute la pământ	Nesemnificativ
	Emisii și zgomote, deșeuri	Habitat 9410	Suprafata habitatului	- depozitarea deșeurilor lemnoase în mod selectiv, pe platforme special amenajate; - respectarea reglementărilor de mediu specifice și, după caz, normele prevăzute pentru deșeurile lemnoase - ținerea evidenței cantităților de deșeuri lemnoase pe categorii, potrivit reglementărilor specifice în vigoare.	Nesemnificativ
	Pierdere fizică		Compoziția stratului ierbos (specii edificatoare)	- Evitarea deplasărilor inutile	Nesemnificativ
	Extragerea excesivă a lemnului mort în cazul tăierilor de conservare		Volum lemnos mort pe sol sau pe picior	- Menținerea de aproximativ 4- 5 arbori/ha uscați în arboretele de până la 80 de ani și de 2-3 arbori/ha uscați în arboretele de peste 80 de ani, inclusiv crengi căzute la pământ	Nesemnificativ
	Emisii și zgomote, deșeuri	Ursus arctos – ursul brun	Suprafața habitatului speciei	- depozitarea deșeurilor lemnoase în mod selectiv, pe platforme special amenajate; - respectarea reglementărilor de mediu specifice și, după caz, normele prevăzute pentru deșeurile lemnoase - ținerea evidenței cantităților de deșeuri lemnoase pe categorii, potrivit reglementărilor specifice în vigoare.	Nesemnificativ
	Reducerea nr. de indivizi conform planificărilor de recolte permise în fondul cinegetic		Densitatea populației de pradă	- condițiile impuse de ANANP gestionarilor de fonduri cinegetice	Nesemnificativ
	Deranjul bărloagelor de urs		Unități de reproducere	- Parchetele care urmează la exploatare se avizează cu luarea în considerare a posibilei existențe a bărloagelor de urs. În zonele în care acestea sunt evidențiate se restricționează exploatarea în perioada noiembrie-martie - crearea unei zone tampon de minimum 250 m față de bărloage și evidențiere lor ulterioară în amenajament, inclusiv pe hărțile amenajistice - Limitarea poluării fonice la maximum	Nesemnificativ

Studiu evaluare adecvată amenajament silvic proprietate privată aparținând persoanelor fizice Gheorghe Maria Emanuela, Stoicescu Adrian Nicolae și Stoicescu Eliza Virginia ambii moștenitori ai defunctei Băjan Eugenia – UP I Băjan

Denumire ANPIC	Impact	Specia/habitatul afectat/ă	Parametru afectat	Măsura de prevenire, evitare, reducere	Impactul rezidual
	Emisii și zgomote, deșeuri	Lynx lynx - Râs	Suprafața habitatului speciei	- depozitarea deșeurilor lemnoase în mod selectiv, pe platforme special amenajate; - respectarea reglementărilor de mediu specifice și, după caz, normele prevăzute pentru deșeurile lemnoase - ținerea evidenței cantităților de deșeuri lemnoase pe categorii, potrivit reglementărilor specifice în vigoare.	Nesemnificativ
	Reducerea nr. de indivizi conform planificărilor de recolte permise în fondul cinegetic		Densitatea populației de pradă	- condițiile impuse de ANANP gestionarilor de fonduri cinegetice	Nesemnificativ
ROSCI0122 Munții Făgăraș	Emisii și zgomote, deșeuri	Canis lupus - Lup	Suprafața habitatului speciei	- depozitarea deșeurilor lemnoase în mod selectiv, pe platforme special amenajate; - respectarea reglementărilor de mediu specifice și, după caz, normele prevăzute pentru deșeurile lemnoase - ținerea evidenței cantităților de deșeuri lemnoase pe categorii, potrivit reglementărilor specifice în vigoare.	Nesemnificativ
	Reducerea nr. de indivizi conform planificărilor de recolte permise în fondul cinegetic		Densitatea populației de pradă	- condițiile impuse de ANANP gestionarilor de fonduri cinegetice	Nesemnificativ
	Eliminarea indivizilor din zonele de intervenție	Rosalia alpina - Croitorul fagului	Mărimea populației	- nu se intervine asupra lemnului mort, trunchiurilor, ramurilor cu diametru mai mare de 40 de cm, cioatelor putrede, cu coajă, eventual acoperite cu mușchi în suprafețele în care este semnalată prezența speciei	Nesemnificativ
	Degradarea habitatului dacă sunt extrași arborii cu putregai		Mărime habitat	- deși în principiu nu se extrag arborii cu putregai deoarece nu au valoare economică, se interzice extragerea chiar accidentală a acestora	Nesemnificativ
	Extragerea excesivă a lemnului mort în cazul tăierilor cvasigrădinate		Volum lemnos mort	- Menținerea de aproximativ 4- 5 arbori/ha uscați în arboretele de până la 80 de ani și de 2-3 arbori/ha uscați în arboretele de peste 80 de ani, inclusiv crengi căzute la pământ	Nesemnificativ
	Eliminarea indivizilor din zonele de intervenție	Triturus cristatus- Triton cu creasta	Mărimea populației	- Nu se intervine în apropierea apelor unde specia este prezentă	Nesemnificativ
	Eliminarea indivizilor din zonele de intervenție	Bombina variegata - Izvoarăș-cu-burta-galbenă	Mărimea populației	- Nu se intervine în apropierea apelor, bălților unde specia este prezentă	Nesemnificativ
	Degradarea temporară a habitatului în zonele cu bălți semipermanente, șanțuri sau zone mlăștinoase		Suprafața habitatului specific (lacuri, bălții permanente sau semipermanente, șanțuri, canale, zone mlăștinoase cu vegetație palustră bogată)	- Bălțile formate în zonele programate cu lucrări și populate de specie, se păstrează intacte	Nesemnificativ

I. Metodele utilizate pentru culegerea informațiilor privind speciile și/sau habitatele de interes comunitar afectate

Studiul de evaluare adecvată a parcurs următoarele etape:

1. Etapa de birou:

În această etapă au fost identificate și utilizate următoarele surse de informare:

- *Amenajamentele silvice anterioare* elaborate pentru cea mai mare parte a suprafeței care face și obiectul reamenajării U.P. I Băjan, precum și altele elaborate pentru suprafețele învecinate.

S-au studiat hărțile amenajistice, lucrările propuse anterior și posibilul impact asupra speciilor și habitatelor de interes comunitar. Au fost arhivate primele date spațiale ale suprafeței de studiat (hărți, planuri de bază, ortofotoplanuri) în vederea utilizării lor la etapa de teren prin utilizarea de GPS-uri care să le înglobeze.

Lucrările propuse și efectuate, au fost analizate comparativ, în raport cu obiectivele de conservare ale speciilor și habitatelor din ANPIC cu care se suprapune direct, dar și cu cele învecinate. Au fost studiate compozițiile țel (la exploatabilitate, la regenerare și cele optime) în raport cu bazele de amenajare adoptate, tratamentele adoptate (tăieri progresive pentru ultimele două amenajamente), natura lucrărilor de îngrijire și prezența speciilor invazive (tip specii, proporții de participare, natura amestecului)

- *Planul de management* elaborat pentru siturile Natura 2000 ROSCI0122 Munții Făgăraș aprobat prin Ordinul MMAP nr. 1156/2016, în vederea integrării în amenajament a măsurilor de conservare.

- *Obiectivele specifice de conservare elaborate de A.N.A.N.P.* și aprobate prin Decizia nr. 547/27.10.2021 a Președintelui A.N.A.N.P.

2. Etapa studiului de teren:

Colectarea datelor din teren s-a efectuat pe parcursul anului 2022. A fost stabilită lista habitatelor și speciilor de interes comunitar pentru care este necesară realizarea investigațiilor de teren.

Pentru monitorizarea speciilor de plante și animale din perimetrul studiat s-a utilizat metoda observației directe (marș) pe relevee dispuse de-a lungul unor transecte amplasate în întreg teritoriul, cu precădere în cel intersectat de ANPIC. Principiul acestei metode constă în faptul că, în ecosisteme deschise sau acoperite, în tot cursul anului, pe o fâșie (transect), de o lungime și o lățime dinainte stabilite, se numără indivizii/urmele unei singure specii sau indivizii/urmele mai multor specii, care utilizează habitatele pentru hrană, adăpost, sau doar pentru tranzit.

Habitatele de interes comunitar au fost parcurse ținând cont de caracteristicile habitatelor forestiere (în legătură directă cu organizarea silvică administrativă a teritoriului), făcându-se observații asupra speciilor edificatoare de arbori și a celor ierboase. S-a ținut cont de influența caracteristicilor orografice asupra distribuției lor spațiale, pe etaje fitoclimatice. S-au făcut observații asupra microhabitatelor de interes pentru speciile de amfibieni (bălți, ape de orice fel), asupra văilor și a versanților inferiori în care carpenul se dovedește specia cea mai bine adaptată.

Informații privind specialiștii implicați în elaborarea studiului de evaluare adecvată:

Nume organizații/ instituții/ specialiști	Alte PP pentru care a fost elaborat studiul EA	Perioada elaborării studiului EA	Tipul de expertiză sau alte proiecte relevante pentru tipul de expertiză	Descrierea experienței
Negru Larisa	Amenajament silvic UP I Costi & Nic	2022-2023	Habitat forestiere Planul U.P I Costi&Nic se intersectează cu ROSCI0122 Munții Făgăraș	Integrarea obiectivelor de conservare a ANPIC și a obiectivelor specifice de conservare a fiecărei specii/fiecărui habitat în elaborarea și aprobarea amenajamentului silvic
Negru Larisa	Amenajament silvic UP I Mălureni-Argeș	2022-2023	Habitat forestiere Planul U.P. I Mălureni Argeș se intersectează cu ROSCI0122 Munții Făgăraș	Integrarea obiectivelor de conservare a ANPIC și a obiectivelor specifice de conservare a fiecărei specii/fiecărui habitat în elaborarea și aprobarea amenajamentului silvic
Negru Larisa	Amenajament silvic UP VII Grigorescu	2021-2023	Habitat forestiere Planul U.P. VII Grigorescu se intersectează cu ROSCI0122 Munții Făgăraș	Integrarea obiectivelor de conservare a ANPIC și a obiectivelor specifice de conservare a fiecărei specii/fiecărui habitat în elaborarea și aprobarea amenajamentului silvic
Negru Larisa	Amenajament silvic UP XVI Valea Rea	2021-2022	Habitat forestiere Planul U.P. XVI Valea Rea se intersectează cu ROSCI0122 Munții Făgăraș	Integrarea obiectivelor de conservare a ANPIC și a obiectivelor specifice de conservare a fiecărei specii/fiecărui habitat în elaborarea și aprobarea amenajamentului silvic

J. Concluziile evaluării adecvate

Așa după cum s-a arătat, măsurile de prevenire, evitare și reducere a impactului lucrărilor propuse prin amenajamentul silvic U.P. I Băjan, conduc la realizarea unui **impact rezidual nesemnificativ** pentru ANPIC, specie sau habitat, precum și pentru fiecare parametru care definește starea lor de conservare. Ca urmare, nu este necesar să se treacă la etapa soluțiilor alternative sau a celor compensatorii.

Aria naturală protejată de interes comunitar (ANPIC) afectate de implementarea amenajamentului silvic U.P. I Băjan este ROSCI0122 Munții Făgăraș.

Tipurile de impact identificate sunt:

- Pentru habitate: emisiile și zgomotele utilajelor folosite în activitatea de exploatare forestieră, deșeurile rezultate în special cele lemnoase, pierderea fizică a stratului ierbos, extragerea excesivă a lemnului mort;

- Pentru speciile de mamifere: emisiile și zgomotele utilajelor folosite în activitatea de exploatare forestieră, deșeurile, reducerea nr. de indivizi conform planificărilor de recolte permise în fondul cinegetic, deranjul bărloagelor de urs, extragerea excesivă a lemnului mort în cazul tăierilor de conservare (lilieci);

- Pentru nevertebrate: extragerea excesivă a lemnului mort în cazul tăierilor de conservare sau a tăierilor progresive, eliminarea indivizilor din zonele de intervenție, degradarea habitatului dacă sunt extrași arborii cu putregai;

- Pentru speciile de amfibieni: eliminarea indivizilor din zonele de intervenție, degradarea temporară a habitatului în zonele cu bălți semipermanente, șanțuri sau zone mlăștinoase.

Măsurile de prevenire, evitare și reducere a impactului sunt:

- respectarea reglementărilor de mediu specifice și, după caz, normele prevăzute pentru deșeurile lemnoase

- ținerea evidenței cantităților de deșeuri lemnoase pe categorii, potrivit reglementărilor specifice în vigoare

- evitarea deplasărilor inutile
- menținerea de aproximativ 4- 5 arbori/ha uscați în arboretele de până la 80 de ani și de 2-3 arbori/ha uscați în arboretele de peste 80 de ani, inclusiv crengi căzute la pământ

- respectarea condițiilor impuse de ANANP gestionarilor de fonduri cinegetice
- parchetele care urmează la exploatare se avizează cu luarea în considerare a posibilei existențe a bârloagelor de urs. În zonele în care acestea sunt evidențiate se restricționează exploatarea în perioada noiembrie-martie

- crearea unei zone tampon de minimum 250 m față de bârloage și evidențiere lor ulterioară în amenajament, inclusiv pe hărțile amenajistice

- limitarea poluării fonice la maximum
- nu se intervine asupra lemnului mort, trunchiurilor, ramurilor cu diametru mai mare de 40 de cm, cioatelor putrede, cu coajă, eventual acoperite cu mușchi în suprafețele în care este semnalată prezența speciei

- deși în principiu nu se extrag arborii cu putregai deoarece nu au valoare economică, se interzice extragerea chiar accidentală a acestora

- nu se intervine asupra arborilor folosiți pentru hrănirea insectelor

- nu se intervine în apropierea apelor, bălților unde sunt prezenți amfibieni

- bălțile formate în zonele programate cu lucrări și populate de specie, se păstrează intacte

Monitorizarea acestor măsuri va fi asigurată de administratorul fondului forestier al U.P. I Băjan care le va impune firmelor ce contractează lucrările de exploatare forestieră și orice alte lucrări silvice.

Respectarea măsurilor în integralitatea lor asigură un **impact rezidual nesemnificativ** asupra tuturor speciilor și habitatelor de interes comunitar care intersectează amenajamentul silvic U.P. I Băjan.