

---

**AGENȚIA PENTRU PROTECȚIA MEDIULUI ARGES**

---

Nr. 15 / 03.06.2019

**INFORMARE**  
**Evoluția calității aerului în luna MAI**

Prezentăm mai jos evoluția indicelui general de calitate a aerului din rețeaua locală de monitorizare a calității aerului



**LEGENDĂ:**

- AG1 – trafic : Str. Nicolae Bălcescu, Pitești
- AG2 – Fond urban : Str. Victoriei, Pitești
- AG3 – Fond suburban : Sat Radu Negru, Com. Călinești
- AG4 – Fond suburban : Sat Valea Mărului, Com. Budeasa
- AG5 – Industrial 2 : Com. Oarja
- AG6 – Industrial 1 : Str. Mircea cel Bătrân, Câmpulung

Amplasarea stațiilor de monitorizare în județul Argeș



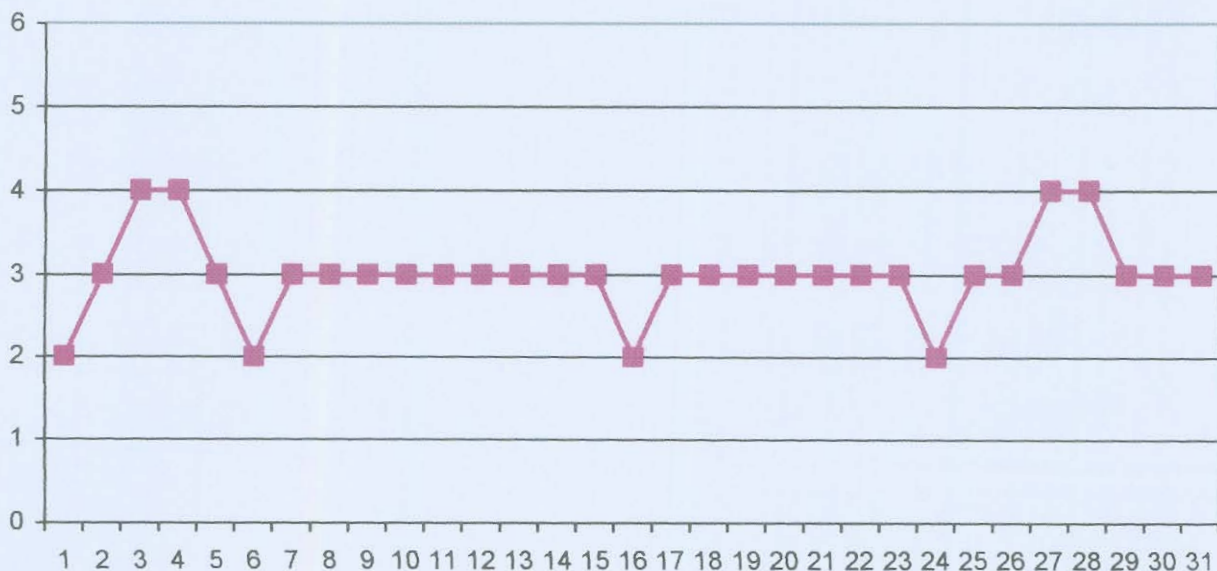
AGENȚIA PENTRU PROTECȚIA MEDIULUI ARGES

Evoluția indicelui general de calitate a aerului la stațiile din rețeaua locală de monitorizare:

Stația AG1 adresa: Str. Nicolae Bălcescu, Pitești



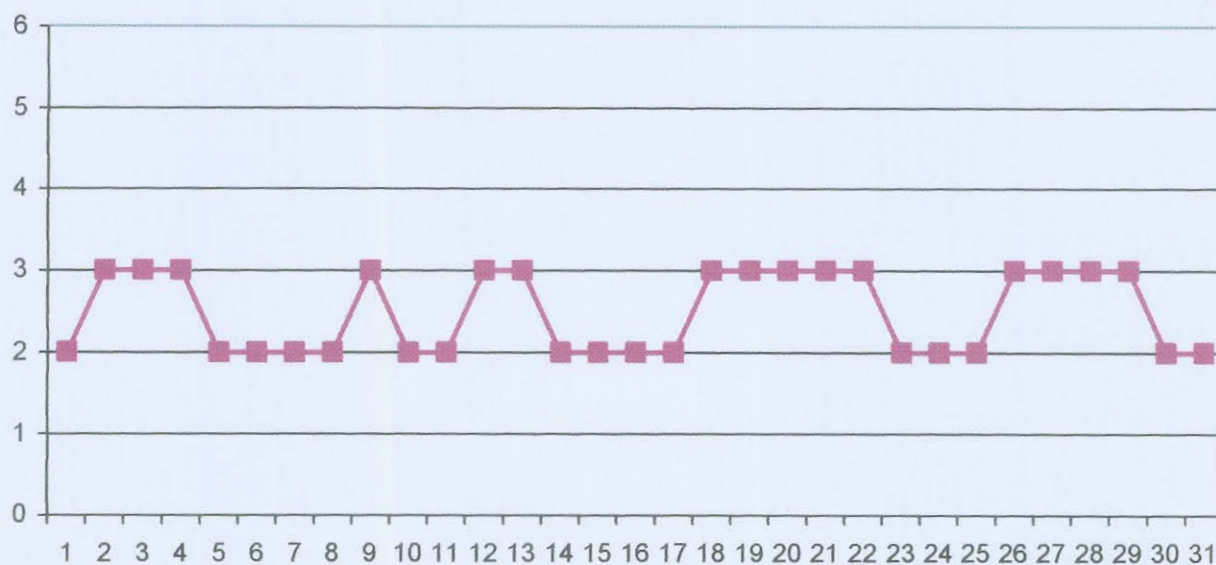
Stația AG2 adresa: Str. Victoriei, Pitești



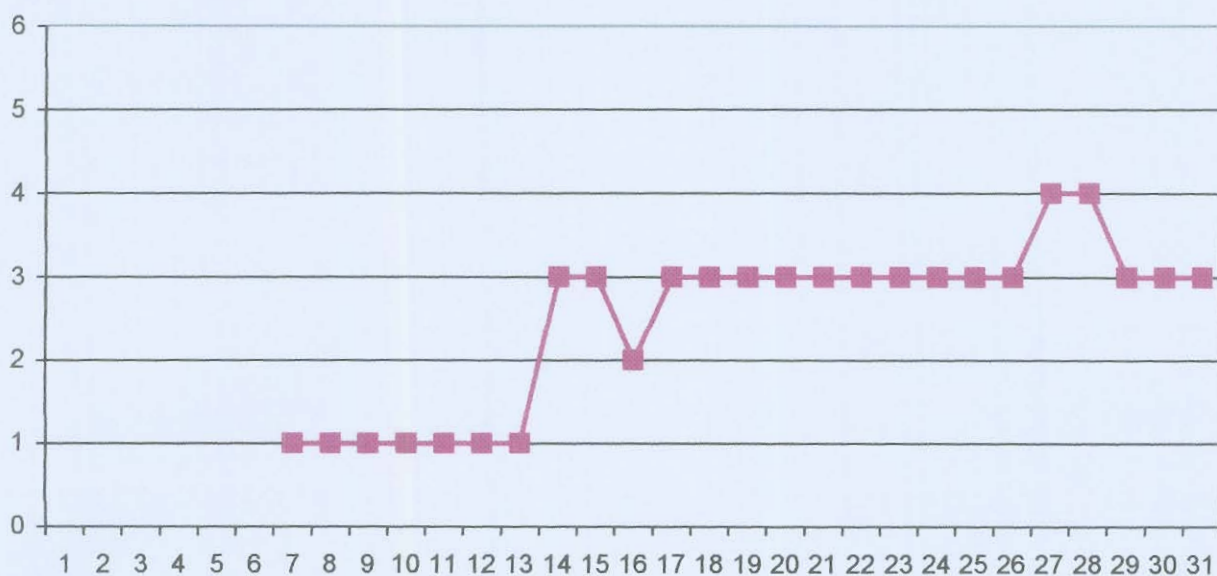


AGENȚIA PENTRU PROTECȚIA MEDIULUI ARGHEȘ

Stația AG3 adresa: Sat Radu Negru, Comuna Călinești



Stația AG4 adresa: Sat Valea Mărului, Comuna Budeasa



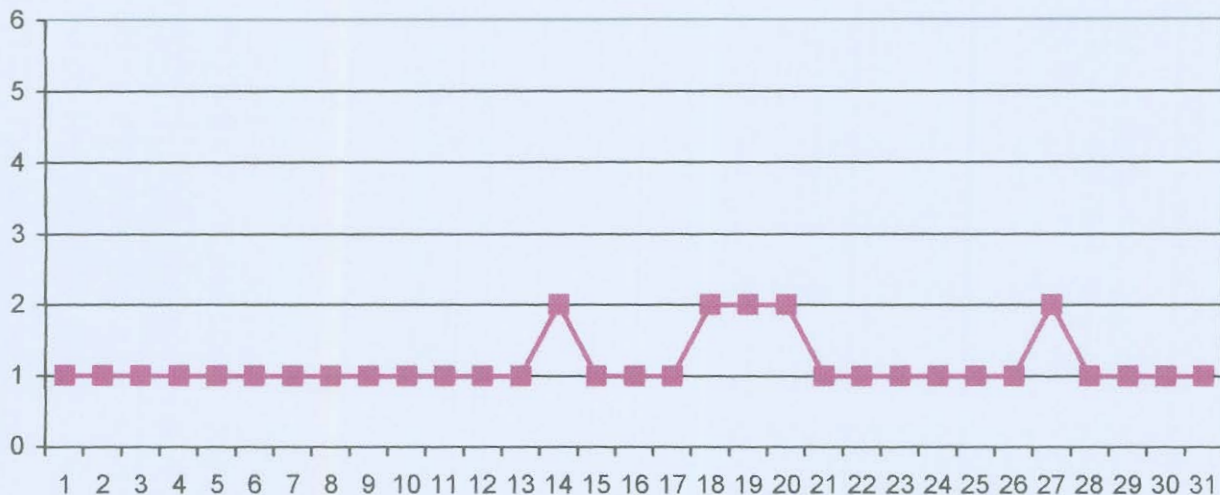


AGENȚIA PENTRU PROTECȚIA MEDIULUI ARGES

Stația AG5 adresa: Str. Principală, Oarja



Stația AG6 adresa: Str. Mircea cel Bătrân, Câmpulung



Datele sunt furnizate de stațiile automate din Rețeaua Națională de Monitorizare a Calității Aerului.

Director Executiv  
Ing. Cristiana-Elena SURDIN



Avizat: p. Șef Serviciu Monitorizare și Laboratoare, Ing. Alin PATRU  
Redactat: Responsabil gestionare date, dr. ing. Camelia POPESCU

