



DECIZIA ETAPEI DE ÎNCADRARE
Nr... 115 din 19.03.2019

Ca urmare a notificării adresate de **U.A.T. Băiculești**, cu sediul în comuna Băiculești, județul Argeș, privind planul „**Amenajament pastoral pentru pajiștile din comuna Băiculești, județul Argeș**”, înregistrată la APM Argeș cu nr. 3216/06.02.2019 în baza:

- *HG nr. 1000/2012 privind reorganizarea și funcționarea Agenției Naționale pentru Protecția Mediului și a instituțiilor publice aflate în subordinea acesteia;*
- *OUG nr. 195/2005 privind protecția mediului, aprobată cu modificări prin Legea nr. 265/2006, cu modificările și completările ulterioare;*
- *HG nr. 1076/2004 privind stabilirea procedurii de realizare a evaluării de mediu pentru planuri și programe;*
- *OUG nr. 57/2007 privind regimul ariilor naturale protejate, conservarea habitatelor naturale, a florei și faunei sălbatice, cu modificările și completările ulterioare;*
- *Ord. nr. 19/2010 pentru aprobarea Ghidului metodologic privind evaluarea adecvată a efectelor potențiale ale planurilor sau proiectelor asupra ariilor naturale protejate de interes comunitar;*
- *Ord. nr. 2387/2011 pentru modificarea Ord. nr. 1964/2007 privind instituirea regimului de arie naturală protejată a siturilor de importanță comunitară, ca parte integrantă a rețelei ecologice europene Natura 2000 în România.*

Agenția pentru Protecția Mediului Argeș

- ca urmare a consultării autorităților publice participante în cadrul ședinței Comitetului Special Constituit din data de 25.02.2019;
 - în conformitate cu prevederile art.11, alin. (3) și a anexei nr. 1 – Criterii pentru determinarea efectelor semnificative potențiale asupra mediului din H.G. 1076/2004 privind stabilirea procedurii de realizare a evaluării de mediu pentru planuri și programe;
- în lipsa comentariilor motivate din partea publicului interesat

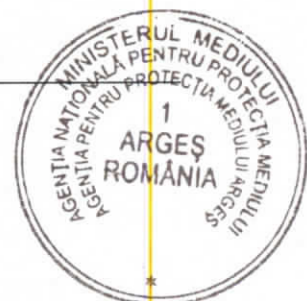
decide: Planul „**Amenajament pastoral pentru pajiștile din comuna Băiculești, județul Argeș**”, titular **U.A.T. Băiculești** nu necesită evaluare de mediu și nu necesită evaluare adecvată și se va supune adoptării fără aviz de mediu.

1. Caracteristicile planurilor și programelor cu privire, în special, la:

AGENȚIA PENTRU PROTECȚIA MEDIULUI ARGES

Str.. Egalității, Nr.. 50 A, mun.Pitești, Cod 110049

E-mail office@apmag.anpm.ro; Tel. 0248/213099; Fax. 0248/21320



a) *gradul în care planul sau programul creează un cadru pentru proiecte și alte activități viitoare fie în ceea ce privește amplasamentul, natura, mărimea și condițiile de funcționare, fie în privința alocării resurselor:*

- din punct de vedere funcțional propunerea urmărește realizarea unui îndermar de lucru pentru valorificarea economică și durabilă a pajiștilor, astfel încât să permita menținerea biodiversității, creșterea productivității, a capacității de regenerare a plantelor, utilizatorii având obligația sa gestioneze pajiștile conform normelor tehnice prevăzute în amenajament. Aceste norme tehnice se refera la: respectarea momentului începerii pasunatului, durata sezonului de pasunat, încetarea pasunatului, respectarea capacitatii de pasunat, a normelor de protecție a mediului înconjurator cu efectuarea lucrarilor de repunere în valoare a suprafetelor de pajisti anual.

b) *gradul în care planul sau programul influențează alte planuri și programe, inclusiv pe cele în care se integrează sau care derivă din ele:*

Deținătorul legal și administratorul pajiștilor permanente de pe izlazurile comunale incluse în prezentul amenajament pastoral este Consiliul Local al Comunei Recea.

Pajiștile permanente incluse în prezentul amenajament pastoral se află în proprietatea publică și privată a Comunei Băiculești.

c) *relevanța planului sau programului în/pentru integrarea considerațiilor de mediu, mai ales din perspectiva promovării dezvoltării durabile: nu este cazul.*

d) *problemele de mediu relevante pentru plan - nu este cazul deoarece:*

- planul analizat se fundamentează pe principiul dezvoltării durabile, pe protejarea mediului și privește activități care să aibă în vedere o dezvoltare economică armonioasă. În etapa de realizare a proiectului se vor utiliza tehnologii prietenoase mediului, care respecta prevederile legale privind protecția acestuia;

e) *relevanța planului sau programului pentru implementarea legislației naționale și comunitare de mediu - reglementările urbanistice propuse ale planului analizat se vor realiza implementând legislația națională și comunitară de mediu.*

2. Caracteristicile efectelor și ale zonei posibil a fi afectate cu privire, în special, la:

a) *probabilitatea, durata, frecvența și reversibilitatea efectelor-nu este cazul.*

b) *natura cumulativă a efectelor:*

- Pajiștile de pe raza localității Băiculești se află în proprietatea UAT Băiculești și a persoanelor fizice din satele: Baiculești, Argesani, Manicesti, Stejari, Zigoneni, Tutana, Valea Brazilor, Valea lui Enache, Alunis și Anghinesti;

c) *natura transfrontieră a efectelor – nu este cazul;*

d) *riscul pentru sănătatea umană sau pentru mediu (de exemplu, datorită accidentelor)- nu este cazul;*

e) *mărimea și spațialitatea efectelor (zona geografică și mărimea populației potențial afectate – nu este cazul;*

f) *valoarea și vulnerabilitatea arealului posibil a fi afectat, date de:*

(i) *caracteristicile naturale speciale sau patrimoniul cultural – nu este cazul;*

(ii) *depășirea standardelor sau a valorilor limită de calitate a mediului – nu este cazul;*

(iii) *folosirea terenului în mod intensiv:*

AGENȚIA PENTRU PROTECȚIA MEDIULUI ARGES

Str.. Egalității, Nr. 50 A, mun. Pitești, Cod 110049

E-mail office@apmag.anpm.ro; Tel. 0248/213099; Fax. 0248/21320



Suprafata totala (de pasuni si fanete) care face obiectul acestui Amenajament Pastoral este de 934,30 ha. In amenajament nu sunt prevăzute pășuni împădurite.

g) efectele asupra zonelor sau peisajelor care au un statut de protejare recunoscut pe plan național, comunitar sau internațional: nu este cazul, amplasamentul nu este situat în sit Natura 2000 sau altă arie naturala protejată de interes comunitar.

Descrierea sumară a propunerilor planului:

Durata amenajamentului pastoral este de 10 ani.

Suprafata totală a comunei este de 7.648 ha din care 6.183 ha extravilan si 1.465 ha intravilan.

Suprafata agricolă de 3.060 ha din care 1.270 ha arabil, 1.089 ha pășuni, 531 ha fânete 170 ha livezi.

Suprafata totala (de pasuni si fanete) care face obiectul acestui Amenajament Pastoral este de 934,30 ha.

Obiectivele amenajamentului pastoral sunt:

- inventarierea pajistilor de pe teritoriul unității administrativ teritoriale (UAT);
- studierea caracteristicilor fondului pastoral ce se amenajează;
- furnizarea materialului documentar necesar pentru planificarea lucrărilor de ameliorare a pajistilor si pentru gospodărirea fondului pastoral.

Suprafata pajistilor pe categorii de folosinta:

Pasuni (ha)	Fanete (ha)	Valorificare mixta (pasuni, fanete) (ha)	Fara scopuri productive (ha)	Total suprafata (ha)	Din care la Consiliul Local
1	2	3	4	5	6
598.9114		335,39		934.3014	508.4114

Enclave (suprafete de teren cu alte categorii de folosinta (drum, neproductiv, luci de apa etc) amplasate in interiorul pajistii):

Trup de pajiste Ha total	Parcela	Suprafata (ha)	Detinatorul	Observatii Total suprafata luata in amenajament
1	3	4	5	6
Islaz Argesani 31,3021 ha	Argesani	0	UAT Baiculesti	31.3021
	Vulturesti Tr I	0	UAT Baiculesti	
	Vulturesti Tr II	0	UAT Baiculesti	
	Proprietari	0	Proprietari	

AGENȚIA PENTRU PROTECȚIA MEDIULUI ARGES

Str.. Egalității, Nr. 50 A, mun. Pitești, Cod 110049

E-mail office@apmag.anpm.ro; Tel. 0248/213099; Fax. 0248/21320




	Argesani		privati	
Izlaz Anghinesti 31,1671 ha	Izlaz Anghinesti Trupul I	0	UAT Baiculesti-	31.1671
	Izlaz Anghinesti Trupul IV	0	UAT Baiculesti-	
	Proprietari Anghinesti	0	Proprietari privati	
Izlaz Alunisu 126,4534 ha	Izlaz Plostina	0	UAT Baiculesti-	126.4534
	Izlaz Tapa	0	UAT Baiculesti-	
	Izlaz Lumini	0	UAT Baiculesti-	
	Izlaz Alunisu	0	UAT Baiculesti-	
	Proprietari Alunisu	0	Proprietari privati	
Izlaz Baiculesti (30,2791) 30,1282 ha	Izlaz Steresti	0,1509 lac	UAT Baiculesti-	30.1282
	Proprietari Baiculesti	0	Proprietari privati	
Izlaz Manicesti 36,4083 ha	Izlaz Manicesti	0	UAT Baiculesti-	36.4083
	Proprietari Manicesti	0	Proprietari privati	
Izlaz Tutana 281.265 ha	Izlaz Olaresti	0	UAT Baiculesti-	281.265
	Izlaz Dosul Tutanii	0	UAT Baiculesti-	
	Izlaz Budele	0	UAT Baiculesti-	
	Izlaz Dealul Bisericii	0	UAT Baiculesti-	
	Izlaz Cernat	0	UAT Baiculesti-	
	Izlaz Dealul Vii	0	UAT Baiculesti-	
	Izlaz Tutana – Statia de Epurare	0	UAT Baiculesti-	
	Izlaz Tutana Lunca	0	UAT Baiculesti-	
	Izlaz Tutanita Trupul I	0	UAT Baiculesti-	
	Izlaz Tutanita Trupul II	0	UAT Baiculesti-	

AGENȚIA PENTRU PROTECȚIA MEDIULUI ARGEȘ

Str. Egalității, Nr. 50 A, mun. Pitești, Cod 110049

E-mail office@apmag.anpm.ro; Tel. 0248/213099; Fax. 0248/21320




	Izlaz Draghici	0	UAT Baiculesti-	
	Izlaz Paraie	0	UAT Baiculesti-	
	Proprietari Tutana	0	Proprietari privati	
Izlaz Valea Brazilor 114,7703 ha	Izlaz Dealul Oltenilor	0	UAT Baiculesti-	114.7703
	Izlaz Valea Brazilor Lunca – Trupul 1	0	UAT Baiculesti-	
	Izlaz Valea Brazilor Lunca – Trupul 2	0	UAT Baiculesti-	
	Izlaz Valea Brazilor Lunca – Trupul 3	0	UAT Baiculesti-	
	Izlaz Valea Brazilor Lunca – Trupul 4	0	UAT Baiculesti-	
	Izlaz Valea Brazilor Lunca – Trupul 5	0	UAT Baiculesti-	
	Izlaz Valea Brazilor Lunca – Trupul 6	0	UAT Baiculesti-	
	Proprietari Valea Brazilor	0	Proprietari privati	
Izlaz Valea lui Enache 167.9759 ha	Izlaz Maracini	0	UAT Baiculesti	167.09759
	Izlaz Poiana Ursarului	0	UAT Baiculesti	
	Izlaz Toma	0	UAT Baiculesti	
	Izlaz Seturi	0	UAT Baiculesti	
	Izlaz Baraj	0	UAT Baiculesti	
	Izlaz Bordee	0	UAT Baiculesti	
	Proprietari Valea lui Enache	0	Proprietari privati	
Izlaz Zigoneni 94.6711 ha	Izlaz Ileasa	0	UAT Baiculesti	94.6711
	Izlaz Zigoneni	0	UAT Baiculesti	

AGENȚIA PENTRU PROTECȚIA MEDIULUI ARGEȘ

Str. Egalității, Nr. 50 A, mun. Pitești, Cod 110049

E-mail office@apmag.anpm.ro; Tel. 0248/213099; Fax. 0248/21320



	Izlaz Valea Sasului	0	UAT Baiculesti	
	Proprietari Zigoneni	0	Proprietari privati	
Izlaz Stejari 20,16 ha	Proprietari Stejari	0	Proprietari privati	20.16
934.3014		0		934.3014

Durata sezonului de pășunat:

Momentul începerii pășunatului rational se face când:

- Înălțimea covorului ierbos este 8-15 cm;
- Conul de crestere al spicului la graminee este de 6-10 cm;
- Inflorirea pășădiei în primăvară;
- Dupa 23 aprilie.

Durata sezonului de pășunat este de 150 de zile.

Încetarea pășunatului se face cu 3 – 4 săptămâni (20 – 30 zile) înainte de apariția înghețurilor permanente la sol sau după 26 octombrie.

Numărul ciclurilor de pășunat:

Ciclul de pășunat este intervalul de timp în care iarba de pe aceeași parcelă de exploatare, odată pășunată, se regenerează și devine din nou bună pentru pășunat.

Durata ciclului de pasunat în care iarba, odata pășunată, se regenerează este de 28-30 zile, iar numărul ciclurilor de pășunat este de 5 pe an.

Numărul ciclurilor de pășunat este în funcție de condițiile climatice și staționale, de sol, de compoziția floristică și de capacitatea de regenerare a pajiștilor.

Capacitatea de pășunat:

Se recomandă 65 kg masă verde/zi/cap pentru 1 UVM (din care consumate efectiv 50 kg/cap/zi).

Măsuri ameliorative generale care se aplică pe toate pajiștile afectate de diferiți factori limitativi ai producției sunt:

- eliminarea excesului de apă.
- combaterea eroziunii și alunecărilor solului.
- corectarea reacției solului prin lucrări de amendare cf. Studiilor OSPA.

Măsuri de suprafață de îmbunătățire a pajiștilor cuprind:

- întreținerea pajiștilor prin curățarea de mușuroaie, de vegetație ierboasă și lemnoasă și de pietre, nivelarea nanoreliefului, împrăștierea dejecțiilor rămase în urma pășunatului sau după fertilizarea organică, aerarea covorului vegetal.
- îmbunătățirea regimului de nutriție a plantelor printr-o fertilizare corespunzătoare conform studiilor OSPA
- supraînsămânțarea pajiștilor.

AGENȚIA PENTRU PROTECȚIA MEDIULUI ARGEȘ

Str. Egalității, Nr. 50 A, mun. Pitești, Cod 110049

E-mail office@apmag.anpm.ro; Tel. 0248/213099; Fax. 0248/21320



Măsuri de refacere radicală a covorului ierbos constau în:

- curățarea de mușuroaie, de vegetație ierboasă și lemnoasă nevaloroasă și de pietre.
- distrugerea vechiului covor vegetal degradat.
- îmbunătățirea regimului de nutriție a plantelor printr-o fertilizare corespunzătoare.
- pregătirea patului germinativ.
- reînsămânțarea cu amestecuri de plante productive și cu valoare furajeră ridicată.
- întreținerea pajistii nou înființate.

În funcție de condițiile staționale ale pajistii, posibilitățile de îmbunătățire a covorului ierbos și intensivizarea producției se va alege metoda de îmbunătățire adecvată.

Pentru stăvilirea eroziunii de suprafață se vor lua următoarele măsuri preventive:

- Limitarea sezonului de pășunat la cel optim, între Sf. Gheorghe (23 aprilie) și Sf. Dumitru (26 octombrie) cca. 150 zile pentru zona de dealuri și interzicerea pășunatului pe perioada de toamnă iarnă și primăvara devreme, pentru ca ierburile să se „odihnească” în sezonul rece;
- Evitarea pe cât posibil a pășunatului pe pante pe timp ploios și sol umed, căutând locurile mai zvântate, bine drenate sau terenurile plane;
- Respectarea încărcării cu animale evitarea suprapășunatului și supratârlirii, care răresc și produc goluri în covorul ierbos a cărui sol este mai sensibil la eroziune (focare de eroziune);
- Fertilizarea cu îngrășăminte organice (gunoi și târlire) și chimice (NPK) pentru îndeșirea covorului ierbos, realizarea unor producții de iarbă corespunzătoare și a unei țeline dense;
- Supraînsămânțarea golurilor din pajiște și a celor cu covor rărit datorită diferitelor cauze amintite mai înainte;
- Stoparea rămăturilor de porci domestici și mistreți prin măsuri specifice de limitare a prezenței lor pe pajiștile în pantă și alte măsuri.

În îndeplinirea rolului de protecție a solului și a pajistii și de adăpost și refugiu pentru animale, se va lăsa în întregime, netăiată, vegetația forestieră de pe următoarele porțiuni:

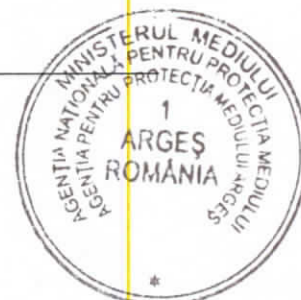
- Pe ambele maluri de-a lungul pâraielor și la izvoarele acestora, în lățimi variabile în raport cu înclinarea și lățimea pantei;
- Pe suprafețele degradate sau în curs de degradare, pe grohotișuri, în jurul stâncăriilor;
- În jurul adăpătoarelor, stânelor, adăposturilor, saivanelor;
- Pe suprafețele de coastă de pe lângă drumuri;

Pe suprafețele cu arborete, ce au rol de protecție, nu se pășunează și nu se fac nici un fel de lucrări, decât numai operațiuni de igienă – de extragere de arbori

AGENȚIA PENTRU PROTECȚIA MEDIULUI ARGES

Str. Egalității, Nr. 50 A, mun. Pitești, Cod 110049

E-mail office@apmag.anpm.ro; Tel. 0248/213099; Fax. 0248/21320



uscați, doborâți de vânt, a crăcilor rupte și căzute.

Fertilizarea organică se va realiza conform studiului OSPA.

Târlirea se va face pe izlaurile pășunate de oi.

Pe pajistile din UAT Baiculesti îngrășămintele chimice se vor administra conform Planului de fertilizare din studiul OSPA .

Alimentare cu apa

Asigurarea cu apă de băut este o condiție indispensabilă pentru realizarea pășunatului rațional.

În general se socoteste ca 1 UVM în sezonul de pasunat are nevoie de 30-40 litri apă/zi vara și de 15-20 litri în cursul primaverii și al toamnei.

În ceea ce privește sursele de apă existente, acestea sunt asigurate din fântânile din zonă, lacuri, râul Argeș astfel:

- pentru trupurile Argeșani, Anghinești, Alunișu, Manicești, Tutana, Valea lui Enache și Stejari aprovizionarea cu apă se face de la fântâni unde sunt amenajate jgheaburi/adaptori
- pentru trupul Băiculești aprovizionarea cu apă se face din lac.
- pentru trupul Valea Brazilor aprovizionarea cu apă se face din fântâni și din râul Argeș.
- pentru trupul Zigoneni aprovizionarea cu apă se face din fântâni și lac.

Canalizare menajera, canalizare pluviala: nu este cazul;

Alimentare cu energie electrica: nu este cazul;

Telecomunicatii: nu este cazul;

Alimentare cu energie termica: nu este cazul;

Documentația conține:

- Notificare întocmită de titular;
- Prima versiune de plan, întocmită de titular, Direcția pentru Activitate Județeană Argeș (DAJ) și OSPA Argeș;
- Hotărârea nr. 44/06.09.1999 privind inventarul bunurilor care alcătuiesc domeniul public al comunei, emisă de Consiliul Local al comunei Băiculești;
- Hotărârea nr. 447/16.05.2002 privind atestarea bunurilor aparținând domeniul public al județului Argeș;

Obligațiile titularului:

- Respectarea legislației de mediu în vigoare.
- Respectarea propunerilor planului.
- Respectarea celorlalte avize/acte de reglementare emise de alte autorități.
- Se va solicita la autoritatea competentă pentru protecția mediului emiterea actelor de reglementare corespunzătoare fiecărei etape a planului de investiții.

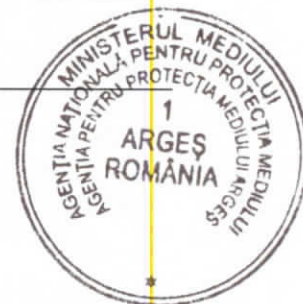
Informarea și participarea publicului la procedura de evaluare de mediu/procedura de evaluare adecvată:

APM Argeș a asigurat accesul liber al publicului la informație prin:

AGENȚIA PENTRU PROTECȚIA MEDIULUI ARGEȘ

Str. Egalității, Nr. 50 A, mun. Pitești, Cod 110049

E-mail office@apmag.anpm.ro; Tel. 0248/213099; Fax. 0248/21320



- anunțuri afișate la sediul Primăriei comunei Băiculești în data de 05.02.2019 și 08.02.2019 privind depunerea notificării în vederea obținerii avizului de mediu;
- documentația depusă a fost accesibilă spre consultare de către public pe toată durata derulării procedurii de reglementare la sediul APM Argeș;
- anunț public privind luarea deciziei etapei de încadrare afișat pe pagini de internet a APM Argeș în data de 27.02.2019.
- anunț privind luarea deciziei etapei de încadrare publicat de către titular în sediul Primăriei comunei Băiculești în data de ...28.02.2019.....

Prezenta decizie poate fi contestată în conformitate cu prevederile **Legii contenciosului administrativ nr. 554/2004** cu modificările și completările ulterioare.

TITULARUL planului este răspunzător de toate daunele ce s-ar produce, sub acțiunea /inacțiunea sa, mediului înconjurător în toate componentele lui și are obligația să aplice atât măsurile de protejare a acestuia, cât și finanțarea și execuția operativă, în condițiile legii, a oricaror lucrări/bunuri/servicii/instalații de trebuință pentru neafectarea mediului înconjurător.

**DIRECTOR EXECUTIV,
ing. Cristiana Elena SURDU**

**Șef Serviciu
Avize, Acorduri, Autorizații
ecolog Denisa MARIA**





**Întocmit,
ing. Adina BICĂ**



AGENȚIA PENTRU PROTECȚIA MEDIULUI ARGEȘ

Str.. Egalității, Nr. 50 A, mun. Pitești, Cod 110049

E-mail office@apmag.anpm.ro; Tel. 0248/213099; Fax. 0248/21320